




Raport o stanie Gminy Przemęt w latach 2014 - 2018



RAPORT O STANIE GMINY PRZEMĘT W LATACH 2014-2018



Spis treści

Wstęp	1
Ogólna charakterystyka	2
Mapa Gminy.....	4
Gmina Przemęt w rankingach i konkursach	5
Współpraca samorządowa z innymi jednostkami.....	10
I. Rada Gminy	15
II. Urząd Gminy.....	18
1. Referat Budżetu i Finansów	22
2. Referat Organizacyjno- Prawny	34
3. Inne zestawienia	95
4. Referat Rolnictwa, Ochrony Środowiska, Nieruchomości i Planowania Przestrzennego	107
5. Referat Rozwoju Gminy	126
6. Referat Spraw Obywatelskich	160
7. Referat Gospodarki Komunalnej i Sportu (do 31.12.2016r), Przemęckie Przedsiębiorstwo Komunalne (01.01.2017r.)	180
8. Kontrola Zarządcza.....	196
III. Gminny Ośrodek Kultury i Biblioteka Publiczna (do 31.12.2015r.), Gminne Centrum Kultury i Biblioteka (01.01.2016r.)	204
IV. Gminny Ośrodek Pomocy Społecznej	246

RAPORT O STANIE GMINY PRZEMĘT W LATACH 2014-2018



Wstęp

Szanowni Państwo,

Przedstawiam Państwu „Raport o stanie gminy Przemęt w latach 2014-2018” zawierający dane i informacje na temat sytuacji gospodarczej i społecznej gminy Przemęt na koniec VII kadencji. Raport powstał na podstawie faktów przedstawionych w czytelny sposób, stanowi kompendium wiedzy o sytuacji i kondycji Gminy. Informacje podzielone są na obszary tematyczne zgodne ze strukturą organizacyjną i obejmują zagadnienia dotyczące zarządzania publicznego, budżetu gminy, inwestycji, bezpieczeństwa, spraw obywatelskich, edukacji, kultury, opieki społecznej, gospodarki wodno-ściekowej i innych obszarów z zakresu realizowanych zadań samorządu.

Opisywany okres to lata efektywnego pozyskiwania środków zewnętrznych, zarówno krajowych jak i unijnych na wsparcie inwestycji. Z sukcesem zrealizowano znaczące i trudne przedsięwzięcia m.in. rozbudowa sieci kanalizacyjnej i wodociągowej, budowa wielu dróg gminnych, ścieżek pieszo-rowerowych oraz oświetlenia ulic. Intensywne działania skierowano na rozwój infrastruktury sportowo-edukacyjnej: nowe boiska, miejsca do uprawiania różnych dyscyplin sportowych, remonty, termomodernizacje, rozbudowy i upiększanie wszystkich placówek oświatowych, remonty sal gimnastycznych, nowe oddziały przedszkolne oraz place zabaw.

Zmiany na terenie gminy to również Państwa zasługa. Fundusze sołeckie zintegrowały społeczność wiejskie, które wspólnie decydowały o przeznaczeniu środków finansowych. Również działalność różnorodnych organizacji pozarządowych, która pozwala na spełnianie zainteresowań dzieci oraz dorosłych, to efekt aktywności i zaangażowania mieszkańców.

Opracowanie nie jest pierwszym tego typu materiałem sporządzonym przez Urząd Gminy Przemęt. Poprzednie opracowania Raportu dotyczyły lat 2002-2006, 2006-2010 oraz 2010-2014. Kontynuacja opracowania stanowi podstawę do analizy zgromadzonych danych na przełomie wielu lat oraz do zidentyfikowania zmian przyczyniających się do lepszego zaspokajania potrzeb mieszkańców oraz zwiększenia atrakcyjności Gminy.

Mam nadzieję, że rozwój Gminy, który udało mi się wraz z pracownikami przez te lata wypracować, zaowocuje kolejnymi dobrymi pomysłami, pomyślnymi inwestycjami, a tym samym wysoką jakością życia codziennego.

Dziękuję za miniony czas, za pomysły, zaangażowanie i dbałość o nasze wspólne dobro naszą małą ojczyznę – Gminę Przemęt.

Wójt Gminy Przemęt
/-/ Dorota Gorzelniak



Ogólna charakterystyka Gminy Przemęt

Gmina Przemęt położona jest na nizinie Wielkopolskiej. Stanowi jedną z trzech gmin tworzących powiat wolsztyński. Zajmuje obszar 22 514 ha, który zamieszkuje 14148 osób (30.09.2018r). Gminę tworzy 25 sołectw, obejmujących 27 wsi. Największe miejscowości to Mochy, Przemęt, Kaszczor, Bucz.



Ziemia przemęcka to teren o bogatej historii – w dużej mierze związanej z dziejami zakonu cystersów. Pierwszą znaną datą, która pojawia się w pisanych dziejach tych ziem jest rok 1210. Wynika ona z dokumentu księcia kaliskiego – Władysława Odonica. Z dotychczasowych badań i znalezisk wynika, że w Przemęcie i jego najbliższej okolicy powstał i rozwijał się przez wiele stuleci ośrodek osadniczy kultury łużyckiej.

Przemęt jest gminą typowo rolniczą – aż 62,5 % gruntów stanowią ziemie wykorzystywane w rolnictwie, lasy zajmują 26,7 %, a jeziora 3,7 % pozostałe 7,1% to tereny zabudowane. Oprócz rolnictwa rozwija się także mała i średnia przedsiębiorczość. Funkcjonuje około 1000 podmiotów gospodarczych. Walory przyrodnicze stanowiące największy kapitał gminy zdecydowały o rozwoju turystyki na jej terenie. Blisko połowa gminy położona jest w obrębie Przemęckiego Parku Krajobrazowego, utworzonego 25 listopada 1991 roku.

RAPORT O STANIE GMINY PRZEMĘT W LATACH 2014-2018



Największym zbiornikiem wodnym parku jest łańcuch jezior przemęckich. Tworzą go jeziora: Wieleńskie, Osłonińskie, Górskie, Olejnickie, Radomierskie, Przemęckie – Duże, Błotnickie, Przemęckie – Małe.

Niewątpliwie jest to raj dla żeglarzy, kajakarzy i wędkarzy. Piękno i niepowtarzalność przyrody sprawiły, że właśnie tu powstały trzy rezerваты – Wyspa Konwaliowa, Torfowisko nad Jeziorem Świętym i Jezioro Trzebidzkie. Gmina Przemęt stanowi atrakcję dla turystów ceniących ciszę



Wyspa Konwaliowa



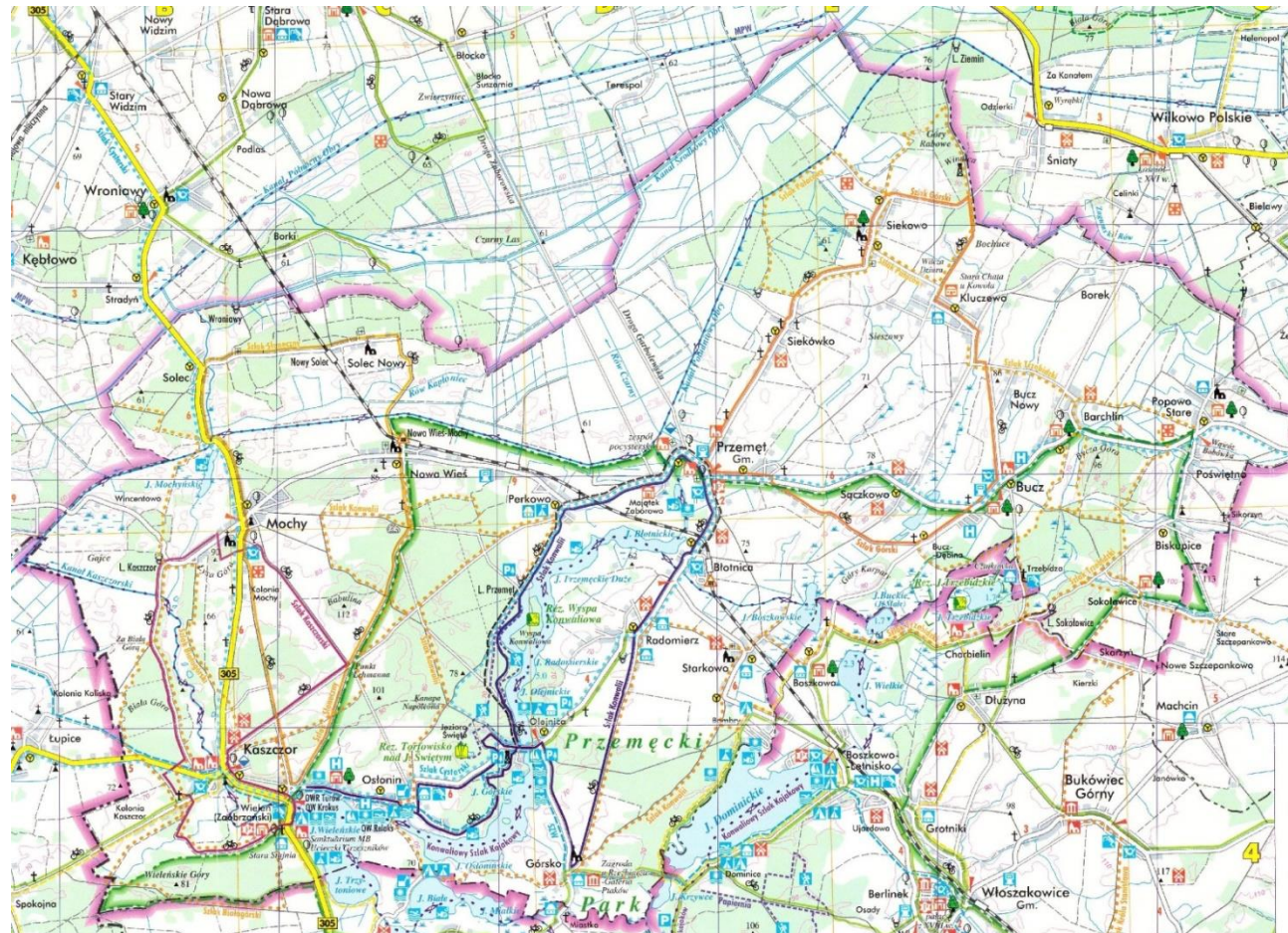
Torfowisko nad Jeziorem Świętym

i wypoczynek, łączący walory kulturalne i poznawcze. Turysta znajdzie tu wiele zabytków sztuki sakralnej i świeckiej. Liczne atrakcje turystyczne umożliwią podziwianie skarbów regionu jakim są: piękne krajobrazy, cenne kompleksy leśne flora i fauna oraz obszary niezmienione działalnością człowieka.

RAPORT O STANIE GMINY PRZEMĘT W LATACH 2014-2018



Mapa Gminy



Legenda • Legend • Zeichenerklärung

1: 60 000

0 0,5 1 1,5 2 km

- | | | | |
|--|--|--|--|
| | Droga krajowa
Main road
Hauptstraße | | Policja, straż pożarna
Police, fire station
Polizei, Feuerwehr |
| | Droga krajowa projektowana
Main road under project
Hauptstraße in Planung | | Szpital, poczta
Hospital, post office
Krankenhaus, Postamt |
| | Droga wojewódzka
Secondary road
Nebenstraße | | Parking, parking leśny
Car park, woodland car park
Parkplatz, Waldparkplatz |
| | Drogi lokalne
Local roads
Sonstige Straßen | | Stacja benzynowa, tabl. info.
Filling station, information board
Tankstelle, Informationsschild |
| | Droga gruntowa, ścieżki
Dirt road, footpaths
Feldweg, Fußweg | | Hotel, schronisko młodzieżowe
Hotel, youth hostel
Hotel, Jugendherberge |
| | Odległość w kilometrach
Distance in kilometres
Entfernung in Kilometern | | Agroturystyka, ścieżka dydaktyczna
Agritourism, educational trail
Bauernhof, Lehrpfad |
| | Koleje ze stacją i przystankiem
Railway with station and stop
Eisenbahn mit Bahnhof und Haltestelle | | Kemping, pole namiotowe
Camping, camp site
Campingplatz, Zeltplatz |
| | Kolej wąskotorowa
Narrow-gauge railway
Schmalspurbahn | | Wody do wędrow., ośn. jeździecki
Angling place, horse-riding centre
Angelplatz, Reitzentrum |
| | Granica województwa, gminy
Boundary of voivodship, powiat
Woiwodschaft, Kreisgrenze | | Kapieleśnik, ośrodek wypoczynk.
Swimming area, recreation centre
Badestelle, Erholungsplatz |
| | Granica gminy, miasta
Commune, town boundary
Gemeinde-, Stadtgrenze | | Klub żeglarski, aeroklub
Sailing club, aeroclub
Segelclub, Flugsportklub |
| | Maks. gł. jeziora, punkt wysokości.
Max. depth of lake, spot height
Tiefster Punkt im See, Höhenpunkt | | Kościół zabytkowy, muzeum
Historic church, museum
Historische Kirche, Museum |
| | Pozymienie
Contour lines
Höhenlinien | | Wiatrak, pałac lub dwór
Windmill, palace or manor house
Windmühle, Palast oder Herrenhaus |
| | Kościół, kaplica
Church, chapel
Kirche, Kapelle | | Turystyka kolejowa, skansen
Railway tourism, open air museum
Bahntouristik, Freilichtmuseum |
| | Krzyż, wiatrak
Cross, Windmill or wind turbine
Fahnenkreuz (Fahnen-Säule), Windmühle u. Windrad | | Mogiła, grodzisko
Grave, earthwork
Grabhügel, Ringwall |
| | Leśniczówka, maszt RTV
Forester's lodge, radio mast
Forsthaus, Funkturm | | Znakowane trasy rowerowe
Marked bike routes
Markierte Fahrradrouten |
| | Pomnik, wieża obserwacyjna
Monument, watchtower
Denkmal, Beobachtungsturm | | Ślaki piesze
Tourist trails
Wanderwege |
| | Przejazd z zaporami
Level-crossing with barriers
Bewacher Bahnübergang | | Ślask kajakowy, ścieżka dydak.
Canoe route, educational trail
Paddelroute, Lehrpfad |
| | Przeładz. ścieków, przyst. PKS
Sawage works, bus stop
Kläranlage, Bushaltestelle | | Ślask turystyczny, szlak konny
Touristic route, horse route
Touristische Route, Pferderoute |
| | Pomniki przyrody
Monuments of nature
Naturdenkmäler | | Granica parku krajobrazowego
Landscape park boundary
Landschaftsparkgrenze |
| | Park zabytkowy, cmentarz
Historic park, cemetery
Denkmalgeschützter Park, Friedhof | | Rezerwy przyrody
Nature reserves
Naturschutzgebiete |

Zgodność z GPS: współrzędne WGS84 – ilie siatki co 5'



Gmina Przemęt w rankingach i konkursach

„Certyfikat ISO”

W sierpniu 2014r. Urząd Gminy Przemęt uzyskał certyfikat potwierdzający, iż System Zarządzania Jakością spełnia wymogi Normy PN-EN- ISO 9001:2009 w zakresie świadczenia usług publicznych na rzecz mieszkańców Gminy Przemęt oraz innych podmiotów wynikających z obowiązujących przepisów prawa.



PN: EN ISO 9001:2009 to międzynarodowa norma

określająca, że instytucja świadczy usługi na najwyższym poziomie.

Wdrożenie norm ISO ma wpływ przede wszystkim na poprawę funkcjonowania Urzędu poprzez wzrost jakości świadczenia usług, które zadowolą klientów, zaspokoją ich potrzeby i wymagania w ramach obowiązującego prawa. Otrzymanie certyfikatu jest przede wszystkim potwierdzeniem najwyższych standardów oraz sprawnego funkcjonowania Urzędu jako nowoczesnie zarządzanej organizacji.

RAPORT O STANIE GMINY PRZEMĘT W LATACH 2014-2018



„Dobry Gospodarz”

W grudniu 2016 roku gazeta „Wiadomości Kościańskie” przyznała nagrody za nieprzeciętne dokonania w życiu społecznym, gospodarczym, kulturalnym i samorządowym Ziemi Kościańskiej. Wśród nagrodzonych znalazła się Wójt Gminy Przemęt Dorota Gorzelniak, której redakcja przyznała tytuł „Dobry Gospodarz”. Nagroda ta, wręczana od 22 lat, jest dowodem uznania wysokiego poziomu zarządzania małymi Ojczyznami.



Wójt Gminy Przemęt Dorota Gorzelniak z wykonawcą drewnianej figury Panem Malińskim

„Zadaj pytanie burmistrzowi”

W maju 2018 roku Gmina Przemęt zajęła 3 miejsce w Wielkopolsce w badaniu pt.: „Zadaj pytanie burmistrzowi- jakość e-komunikacji z mieszkańcami” organizowanym przez Uniwersytet Adama Mickiewicza w Poznaniu.





„Ranking Samorządów”

W 2014 roku w ogłoszonym rankingu samorządów dziennika "Rzeczpospolita" gmina Przemęt zajęła wysokie **20. miejsce** w kraju wśród gmin wiejskich.



Ranking powstał w oparciu o dane z ministerstwa finansów, a punkty przyznawano m.in. za kondycję finansową oraz za zarządzanie. Oceniono dochody, wydatki i pozyskane fundusze unijne w przeliczeniu na mieszkańca, wysokość zobowiązań finansowych, a także wydatki na promocję i działalność organizacji pozarządowych.

Ranking „Wspólnota”

Metodologia rankingu „Wspólnoty” opiera się na przeliczeniu wszystkich wydatków majątkowych, jakie poniosła gmina, w stosunku do ilości mieszkańców (per capita).



Opracowywane przez prof. Pawła Swianiewicza z Uniwersytetu Warszawskiego zestawienia wszystkich samorządów analizowane na podstawie obiektywnych danych z GUS pod kątem kilku aspektów.

Aspekt 1: Ogólnopolski ranking wydatków inwestycyjnych samorządów w latach 2015-2017

Badanie obejmowało całość wydatków majątkowych poniesionych w latach 2015-2017. Poddanych badaniem zostało 1599 gmin, a Gmina Przemęt z roku na rok uzyskuje wyższe miejsce w rankingu.

RAPORT O STANIE GMINY PRZEMĘT W LATACH 2014-2018



Województwo: Wielkopolskie				Średnie wydatki inwestycyjne (w zł) per capita 2015-2017
Gmina: Przemęt				
Lata:	2013-2015	2014-2016	2015-2017	
Miejsce:	265	211	190	857,25

Aspekt 2: Ogólnopolski ranking dochodów JST 2017

W gminie Przemęt w 2017 r. dochody przekraczają 3 tys. zł na mieszkańca, co powoduje, iż zajmuje 310 miejsce w rankingu. Przeważający ranking opiera się przede wszystkim na dynamice wskaźników finansowych.

Gmina Przemęt, województwo wielkopolskie

Rok	2004	2005	2006	2007	2008	2009	2010	2011	2012	2013	2014	2015	2016	2017
miejsce	404	359	397	558	761	430	358	290	215	413	226	257	253	310

Zamożność per capita 2017 (w zł): 3090,88

Aspekt 3: Ogólnopolski ranking dotacji z funduszy unijnych na finansowanie bieżących zadań w oświacie

Ranking poświęcony pozyskanym funduszom unijnym w budżetach samorządowych na finansowanie bieżących zadań w oświacie.

Gmina Przemęt otrzymała pozycję **158** w rankingu, który uszeregowany jest według wielkości dotacji (bez środków na współfinansowanie) w przeliczeniu na jednego mieszkańca i obejmują okres 2007–2015.

**RAPORT O STANIE GMINY PRZEMĘT
W LATACH 2014-2018**



Województwo: Wielkopolskie		Suma wydatków (w zł) per capita
Gmina: Przemęt		
Lata:	2007-2015	
Miejsce:	158	248,35

Aspekt 4: Ogólnopolski ranking wykorzystania środków europejskich na projekty społeczne 2007–2015

Ranking wykorzystania środków UE przez samorzady zawiera analizę całego okresu 2007–2015. Zaprezentowano dwa wskaźniki: dotacje z funduszy UE na wydatki bieżące w przeliczeniu na 1 mieszkańca oraz dotacje inwestycyjne z funduszy UE na zadania związane ze sferą społeczną. W drugim przypadku uwzględniono m.in. wydatki w działach takich, jak: turystyka, oświata i wychowanie, ochrona zdrowia, pomoc społeczna, kultura i ochrona dziedzictwa narodowego.

Miejsce	Gmina	Województwo	Wydatki bieżące per capita (w zł)
108	Przemęt	Wielkopolskie	611,25



Współpraca samorządowa z innymi jednostkami

Współpraca Przemęt – Bestensee

W lutym 2018r. minęło szesnaście lat od podpisania umowy o współpracy między gminą Przemęt a niemiecką gminą Bestensee. 12 maja 2017 r. Pani Dorota Gorzelniak Wójt Gminy Przemęt otrzymała z rąk starosty Powiatu Dahme-Spreewald Stephana Loge Europejski Dyplom za niestrudzone społeczne zaangażowanie w niemiecko-polskie partnerstwo pomiędzy gminami Bestensee i Przemęt.



od lewej: Burmistrz Bestensee Klaus-Dieter Quasdorf, Wójt Gminy Przemęt Dorota Gorzelniak oraz Starosta Powiatu Dahme-Spreewald Stephan Loge

Przez lata wzajemne kontakty między gminami bardzo się zacieśniły, a wymiana doświadczeń trwa nieprzerwanie. Ważnym efektem współpracy obu gmin jest wymiana rodzin polskich i niemieckich. Z tych kontaktów korzystać może każdy mieszkaniec naszej gminy, wystarczy zgłosić taką chęć do Urzędu Gminy Przemęt. Dzięki tej współpracy mieszkańcy mogą podszkolić język niemiecki i poznać kulturę tamtego regionu. Organizowane są również wspólne rajdy rowerowe zarówno po gminie Przemęt, jak i po gminie Bestensee.

RAPORT O STANIE GMINY PRZEMĘT W LATACH 2014-2018



Odbywają się też zawody sportowe min. turniej tenisa stołowego. W tym roku we wrześniu odbył się 10 jubileuszowy turniej tenisa stołowego. W rozgrywkach brała udział młodzież szkolna z terenu Gminy Przemęt- kategoria junior oraz kategoria senior.



10 turniej tenisa stołowego
Przemęt- Bestensee

Od roku 2015 są także organizowane rajdy rowerowe we współpracy trzech gmin- Gminy Przemęt, Gminy Bestensee i Gminy Kobylnica – w 2015 i w 2018 roku rajd odbył się w Gminie Bestensee, w 2016 roku w Gminie Kobylnica, w 2017 roku w Gminie Przemęt pod hasłem „Koła w ruch”.

Współpraca Gmina Przemęt – Gmina Kobylnica

W maju 2018r. minęło 6 lat współpracy Gminy Przemęt z gminą Kobylnica. W tym czasie gminy prowadziły szeroką współpracę w szczególności poprzez coroczną organizację kolonii dla chętnych uczniów szkół z kl. VI.

Podczas dwutygodniowych kolonii młodzież zwiedzała nieznany dla nich teren i korzystała z zaplanowa-



Kolonia 2017 rok

nych atrakcji. Ponadto gmina Przemęt i gmina Kobylnica organizują rajdy rowerowe, których celem jest popularyzacja turystyki rowerowej, wzajemne poznawanie

RAPORT O STANIE GMINY PRZEMĘT W LATACH 2014-2018



walorów przyrodniczych i kulturowych, jak również wymiana doświadczeń związanych z tworzeniem ścieżek rowerowych, pieszych jak i przystani kajakowych.

W ramach wzajemnej współpracy dwukrotnie reprezentacja oldbojów z Naszej Gminy wzięła udział w „Międzynarodowym Turnieju Piłki Nożnej Oldbojów oraz Superjuniorów” w Kobylnicy. Jednym z głównych celów turnieju było pogłębienie współpracy, kontaktów międzynarodowych oraz upowszechnienia kultury fizycznej i sportu wśród dzieci w myśl hasła „w sporcie nie ma wieku ani granic”.

Ważnym punktem współpracy jest wymiana doświadczeń gospodarczych, poznawanie zasad funkcjonowania urzędów oraz przekazywanie dobrych praktyk. Przykładem takiej współpracy są wzajemnie wyjazdy studyjno-szkoleniowe. W listopadzie 2017 r. grupa samorządowców gminy Przemęt i gminy Kobylnica odbyła dwudniowe wspólne szkolenie oraz delegacja gmina Przemęt zapoznała się z terenem i walorami gminy Kobylnica.

Na terenie gminy Przemęt również odbyło się robocza wizyta delegacji gminy Kobylnica w kwietniu 2018 r. Wizyta samorządowców z Kobylnicy miała na celu przybli-



Delegacja z gminy Kobylnica

żenie specyfiki gminy Przemęt i pokazania dobrych praktyk, jakie w ostatnich latach zastosowano w naszej gminie. Goście poznali m.in. zasady działania przemęckiej oczyszczalni ścieków, odwiedzili nowe przedszkole w Buczu oraz zobaczyli inwestycje związane z sportem i turystyką – wieżę widokową w Siekowie, plażę gminną w Osłoninie oraz powstałe i powstające w gminie Przemęt boiska sportowe.

RAPORT O STANIE GMINY PRZEMĘT W LATACH 2014-2018



Pomoc humanitarna dla Ukrainy



W czerwcu 2018 roku podarowano strażakom z Litynia na Ukrainie samochód strażacki Jelcz 004 w ramach pomocy humanitarnej.



Przekazanie samochodu strażackiego

Współpraca z Powiatem Wolsztyńskim

W czerwcu 2015 roku został podpisany list intencyjny w sprawie deklaracji współpracy w celu podjęcia wspólnych działań zmierzających do dostosowania SPZOZ w Wolsztynie do wymogów Rozporządzenia Ministra Zdrowia z dnia 26 czerwca 2012 r. w sprawie szczegółowych wymagań, jakim powinny odpowiadać pomieszczenia i urządzenia podmiotu wykonującego działalność leczniczą



List intencyjny

RAPORT O STANIE GMINY PRZEMĘT W LATACH 2014-2018



List podpisali przedstawiciele: Powiatu Wolsztyńskiego, Gminy Wolsztyn, Gminy Przemęt, Gminy Siedlec oraz Samodzielnego Publicznego Zakład Opieki Zdrowotnej w Wolsztynie.

Wobec powyższego została podjęta uchwała o udzielenie pomocy finansowej dla szpitala w kwocie 1 miliona złotych.

Współpraca z posłem Jakubem Rutnickim

Dzięki współpracy z Posłem Jakubem Rutnickim, Gmina Przemęt otrzymała dofinansowanie z ministerialnych środków na budowę dwóch boisk wielofunkcyjnych: przy Zespole Szkół w Mochach oraz przy Zespole Szkół w Buczu. Poseł przyczynił się również do modernizacji sali gimnastycznej w Zespole Szkół w Przemęcie, polegającej na wykonaniu nowej podłogi sportowej typu pulastic oraz przebudowy szatni sportowych. Powiększono małą salę na piętrze, tworząc w niej miejsce treningów judo. W ramach projektu zakupiono sprzęt dla judoków w tym specjalne maty tatami oraz zamontowano osłony ścienne do ćwiczeń. Na boisku powstał pierwszy w gminie plac street workout i freerun.



od lewej: Dyrektor ZS Przemęt Halina Pohl, Poseł Jakub Rutnicki, Wójt Dorota Gorzelnik



I. Rada Gminy

Rada Gminy Przemęt na VII kadencję 2014 – 2018 została wybrana w dniu 16 listopada 2014 r.



Kadencji 2014-2018

W skład Rady Gminy Przemęt wchodzi 15 radnych. Przewodniczącym Rady Gminy Przemęt w kadencji 2014-2018 jest Jerzy Dominiak. Wiceprzewodniczącą to Aldona Rimke i Joanna Koziołek. Pozostali radni: Justyna Klecha, Piotr Kokornaczyk, Tomasz Kupisz, Tomasz Maciejewski, Irena Mikitiuk, Stefan Napierała, Jadwiga Nowak, Marian Nowak, Jan Rademacher, Tomasz Szenknecht, Elżbieta Wita, Ireneusz Wolniczak.

Od dnia 28 listopada 2014 r. do dnia 30 września 2018 roku, Rada Gminy pracowała na 57 sesjach, w tym na 7 nadzwyczajnych. W tym okresie Rada Gminy Przemęt podjęła 383 uchwał.

Zgodnie ze Statutem Gminy Przemęt w trakcie kadencji Radni pracowali w 4 komisjach stałych Rady Gminy Przemęt.

**RAPORT O STANIE GMINY PRZEMĘT
W LATACH 2014-2018**



Nazwa komisji	Skład komisji
Komisja Rewizyjna	Justyna Klecha, Irena Mikitiuk, Marian Nowak, Jan Rademacher, Elżbieta Wita.
Komisja Rozwoju Gospodarczego i Budżetu	Piotr Kokornaczyk, Joanna Koziołek, Tomasz Kupisz, Tomasz Maciejewski, Stefan Napierała, Jadwiga Nowak, Aldona Rimke, Tomasz Szenknecht, Ireneusz Wolniczak.
Komisja Rolnictwa, Monitorowania Środowiska i Porządku Publicznego	Piotr Kokornaczyk, Tomasz Maciejewski, Stefan Napierała, Jadwiga Nowak, Marian Nowak, Jan Rademacher, Tomasz Szenknecht.
Komisja Oświaty, Kultury, Sportu i Spraw Społecznych	Justyna Klecha, Joanna Koziołek, Tomasz Kupisz, Irena Mikitiuk, Aldona Rimke, Elżbieta Wita, Ireneusz Wolniczak.

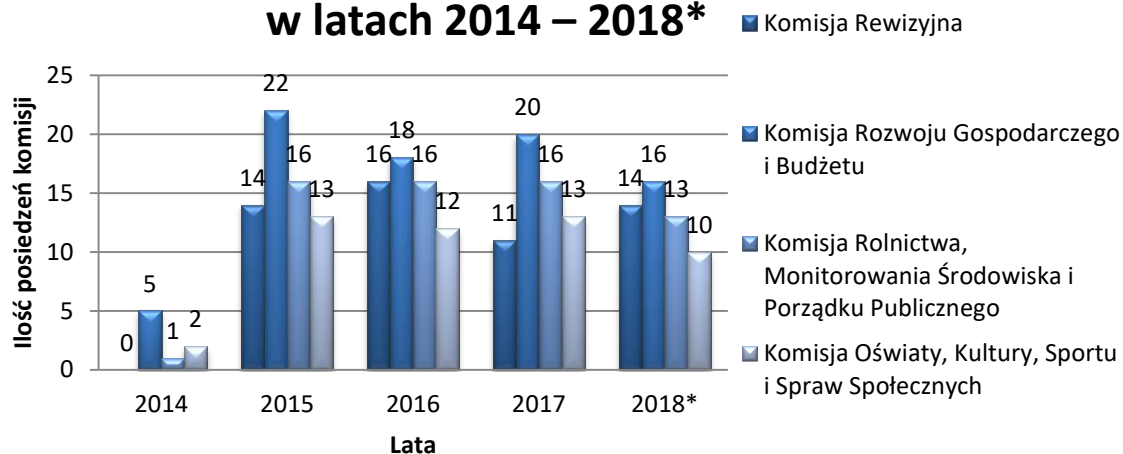
W ww. okresie przeprowadzono w sumie **248** posiedzeń komisji. Natomiast ilość posiedzeń poszczególnej komisji obrazuje poniższa tabela wraz z wykresem.

Ilość posiedzeń poszczególnych komisji w latach 2014 – 2018*				
ROK	Komisja Rewizyjna	Komisja Rozwoju Gospodarczego i Budżetu	Komisja Rolnictwa, Monitorowania Środowiska i Porządku Publicznego	Komisja Oświaty, Kultury, Sportu i Spraw Społecznych
2014	0	5	1	2
2015	14	22	16	13
2016	16	18	16	12
2017	11	20	16	13
2018*	14	16	13	10
RAZEM	55	81	62	50

stan na dzień: 30.09.2018r.



Ilość posiedzeń poszczególnych komisji w latach 2014 – 2018*

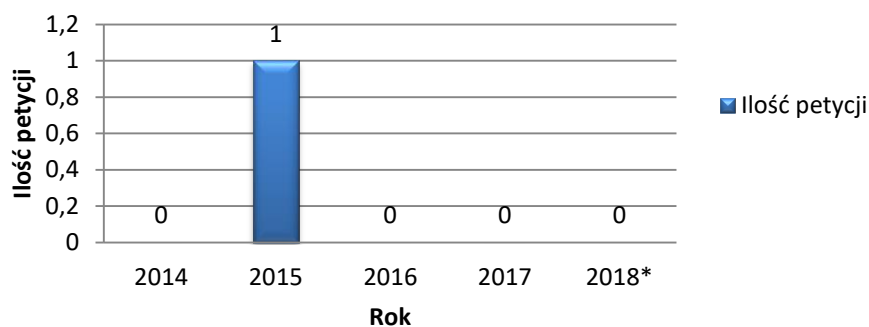


Petycje składane do Rady Gminy w latach 2014-2018*

ROK	Ilość petycji
2014	0
2015	1
2016	0
2017	0
2018*	0
RAZEM	1

stan na dzień: 30.09.2018r.

Petycje składane do Rady Gminy w latach 2014-2018*





II. Urząd Gminy

W 1975r. nastąpiła reforma administracyjna kraju, w wyniku której połączono Prezydium Bucz oraz Prezydium Mochy tworząc Urząd Gminy Przemęt.

Początkowo siedziba Urzędu Gminy Przemęt mieściła się w obecnym budynku administracyjnym Gminnego Centrum Kultury i Biblioteki oraz w budynku posterunku policji w Przemęcie (ul. Jagiellońska 16 i 14). Około 1976/77 roku rozpoczęto budowę obecnego budynku Urzędu Gminy Przemęt mieszczącego się na ul. Jagiellońskiej 8.

W ostatnim czasie bardzo zmienił się wizerunek Urzędu wewnątrz budynku. Dokonano licznych remontów m.in. wymieniono wszystkie drzwi od biur na parterze oraz na piętrze, położone zostały nowe płytki podłogowe, wyremontowano sekretariat, a także Biuro Obsługi Klienta.



Parter- korytarz



Biuro Obsługi Klienta



Piętro-korytarz



Sekretariat

Płatność elektroniczna

Od 2017 Urząd Gminy Przemęt uczestniczy w Programie upowszechniania płatności bezgotówkowych w administracji publicznej przy użyciu terminali płatniczych POS oraz WebPOS Paybynet.





Program jest prowadzony przez Ministerstwo Rozwoju we współpracy z Krajową Izbą Rozliczeniową S.A, która pełni rolę koordynatora Programu oraz wspiera finansowo jego wdrożenie i funkcjonowanie.

Płatność elektroniczna wystartowała w Urzędzie Gminy Przemęt dnia 17 lipca 2017 roku. W urzędzie znajdują się dwa terminale jeden w biurze podatkowym oraz drugi w Biurze Obsługi Klienta.

Płatności nakierowane są w szczególności na opłaty skarbowe oraz podatek (jest ich najwięcej), sporadycznie jednak zdarzają się inne opłaty tj. np. czynsz czy kolonia.

Klient ma możliwość dokonywania płatności w różnych formach płatności:

- * płatność zbliżeniowa kartą, telefonem, zegarkiem, breloczkiem;
- * płatności mobilne BLIK przy użyciu kodu;

Spotykamy się z bardzo miłym odbiorem terminali w urzędzie. Skraca to czas oczekiwania klienta na dokonanie płatności, brak kolejek, można załatwić wszystkie sprawy urzędowe łącznie z opłatą skarbową w jednym miejscu/budynku.

Terminal płatniczy obsługuje płatności:

- * kartą zbliżeniową;
- * kartą z mikroprocesorem;
- * kartą z paskiem magnetycznym;

Potwierdzenie profilu zaufanego

W 2018r Urząd Gminy Przemęt za zgodą Ministerstwa Administracji i Cyfryzacji wpi-
sał się na listę punktów potwierdzających
profil zaufany.



RAPORT O STANIE GMINY PRZEMĘT W LATACH 2014-2018



Profil Zaufany (PZ) jest bezpłatną metodą potwierdzenia tożsamości obywatela w elektronicznych systemach administracji. Za jego pomocą można łatwo, szybko i bezpiecznie wysłać oraz sprawdzać dokumenty w różnych serwisach urzędowych

Aktualnie w skład kierownictwa Urzędu wchodzi:

Dorota Gorzelniak - Wójt Gminy Przemęt

Mariusz Silski - Zastępca Wójta Gminy Przemęt jednocześnie pełniący funkcję Kierownika referatu Rozwoju Inwestycji

Karolina Chlebowska - Sekretarz Gminy Przemęt jednocześnie pełniąca funkcję Kierownika referatu Organizacyjno-Prawnego

Dorota Reymann - Skarbnik Gminy Przemęt jednocześnie pełniąca funkcję Kierownika referatu Budżetu i Finansów

Leszek Anglart - Kierownik Urzędu Stanu Cywilnego i Spraw Obywatelskich

Jadwiga Józefowska - Kierownik Referatu Rolnictwa, Ochrony Środowiska, Nieruchomości i Planowania Przestrzennego

1. Referat Budżetu i Finansów

Plan i wykonanie dochodów i wydatków w latach 2014-2018*

ROK	DOCHODY			WYDATKI		
	PLAN	WYKONANIE	%	PLAN	WYKONANIE	%
2014	53.797.103,03	53.871.988,54	100,14	56.140.656,03	52.304.124,48	93,17
2015	59.822.478,18	49.703.680,53	99,78	57.752.476,18	53.231.342,75	92,17
2016	58.788.437,60	58.661.640,54	99,58	61.243.516,40	56.315.157,74	91,95
2017	64.517.995,34	64.140.378,12	99,41	72.119.005,34	67.932.872,60	94,20
2018*	68.294.863,19	36.233.916,80	53,06	74.011.744,16	31.612.834,60	42,71

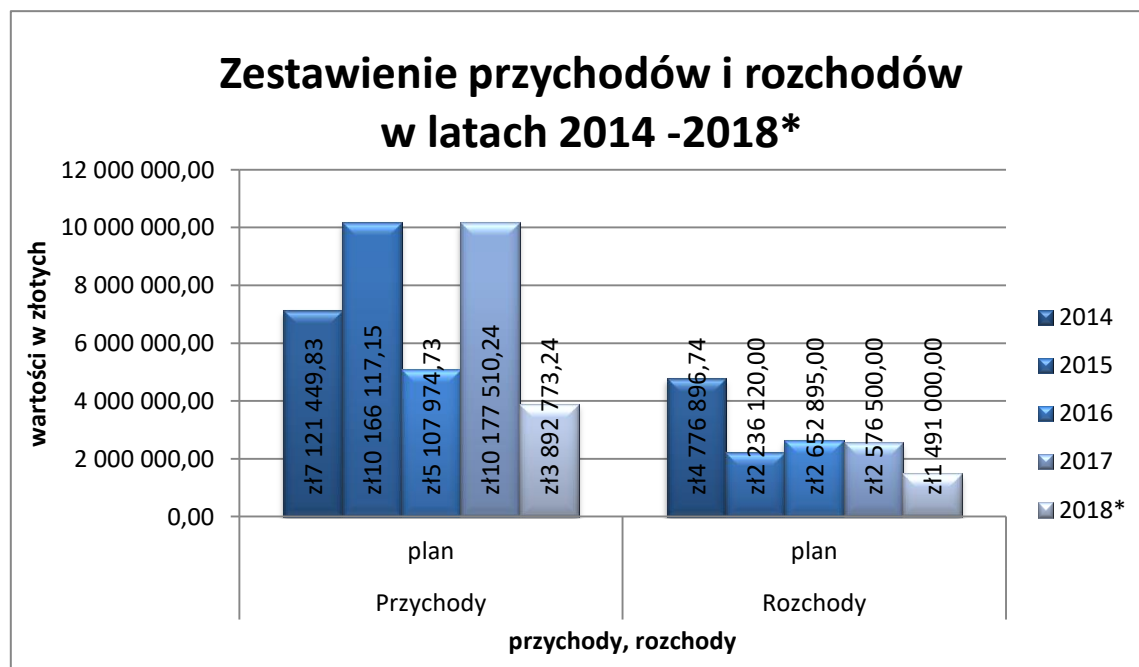
*stan na dzień 30.06.2018r.



Zestawienie przychodów i rozchodów w latach 2014 -2018*

ROK	PRZYCHODY	ROZCHODY
2014	7.121.449,83	4.776.896,74
2015	10.166.117,15	2.236.120,00
2016	5.107.974,73	2.652.895,00
2017	10.177.510,24	2.576.500,00
2018*	3.892.773,24	1.491.000,00

*stan na dzień 30.06.2018r.



Wykonanie wydatków majątkowych i bieżących w latach 2014 – 2018*

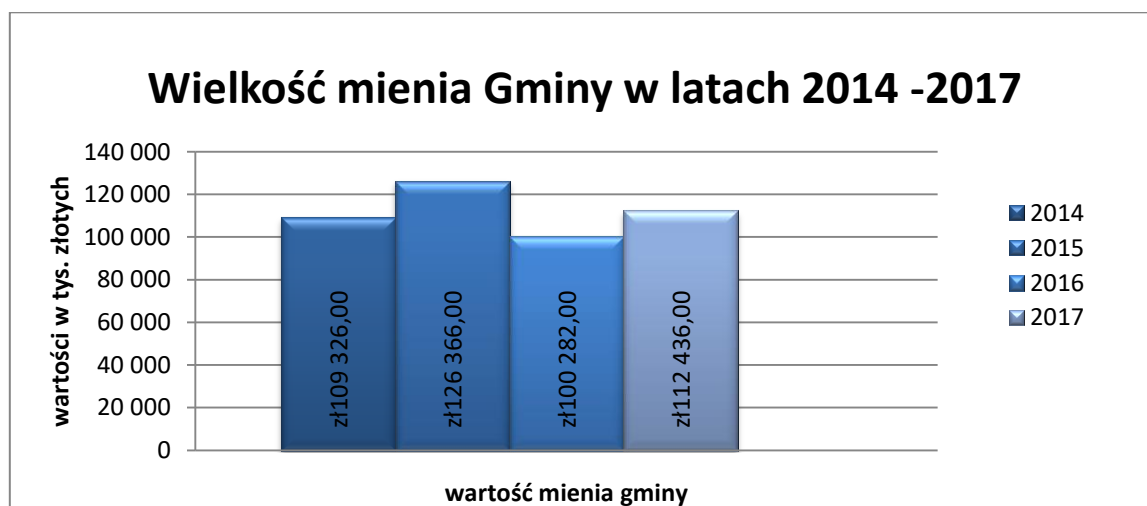
ROK	WYDATKI MAJĄTKOWE	WYDATKI BIEŻĄCE
2014	15.047.646,04	37.256.478,44
2015	13.947.879,82	39.283.462,93
2016	6.673.394,22	49.641.763,52
2017	15.523.399,02	52.409.473,58
2018*	4.800.869,95	26.811.964,65

*stan na dzień 30.06.2018r.



Wielkość mienia gminy w latach 2014 – 2017

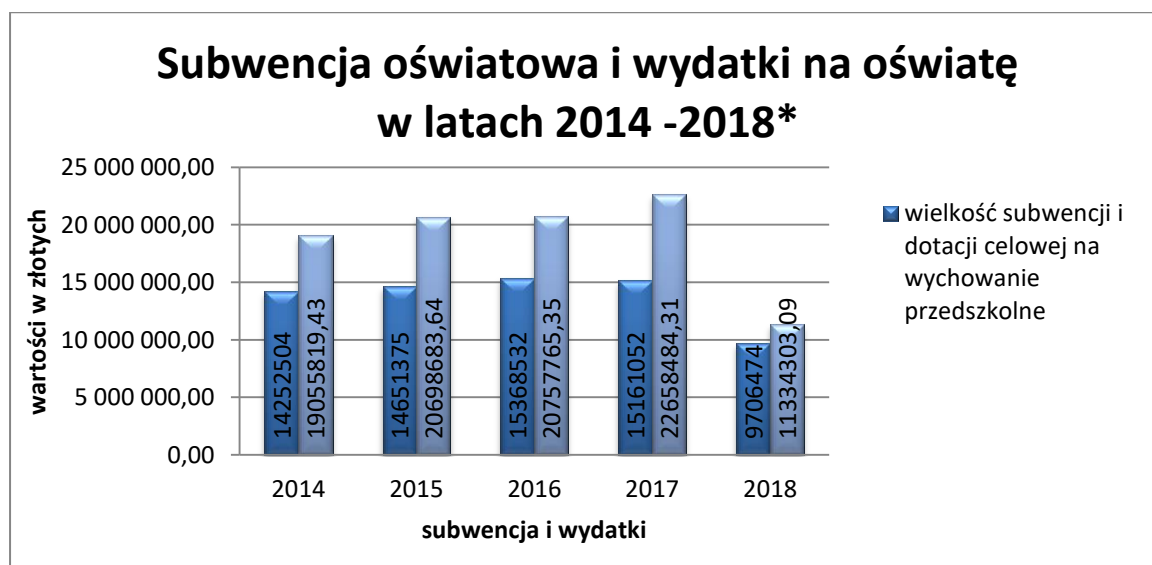
ROK	WIELKOŚĆ MIENIA GMINY w tys. zł
2014	109.326,00
2015	126.366,00
2016	100.282,00
2017	112.436,00



Subwencja oświatowa – wydatki na oświatę w latach 2014 –2018*

ROK	WYSOKOŚĆ SUBWENCJI OŚWIATOWEJ I DOTACJI CELOWEJ NA WYCHOWANIE PRZEDSZKOLNE	PONIESIONE WYDATKI NA OŚWIATĘ
2014	14.252.504,00	19.055.819,43
2015	14.651.375,00	20.698.683,64
2016	15.368.532,00	20.757.765,35
2017	15.161.052,00	22.658.484,31
2018*	9.706.474,00	11.334.303,09

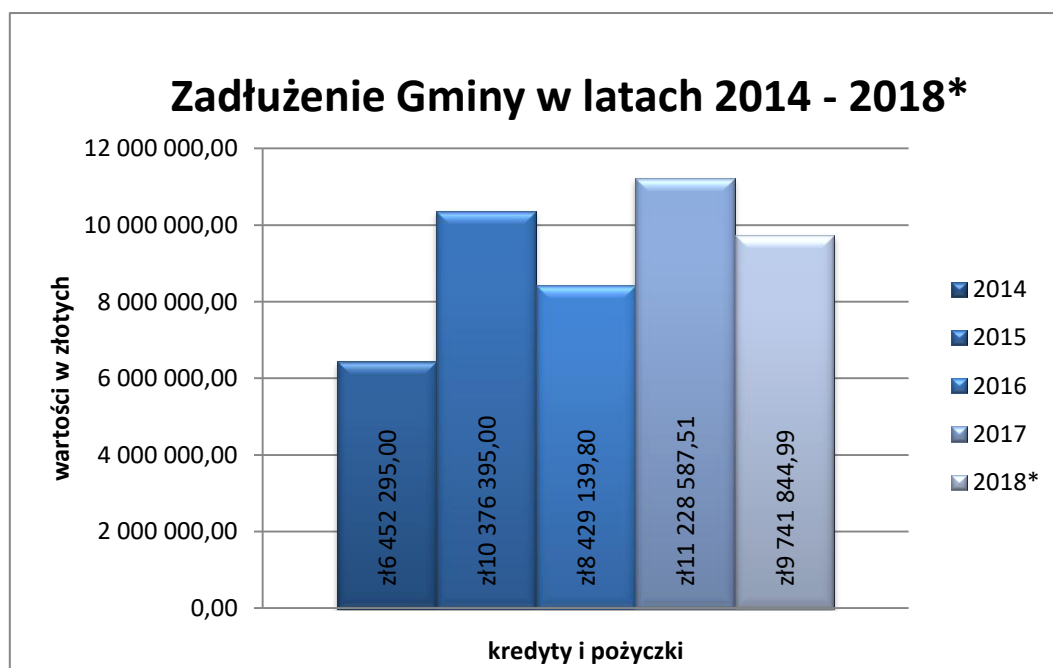
*stan na dzień 30.06.2018r.



Zadłużenie gminy w latach 2014 –2018*

ROK	ZADŁUŻENIE GMINY
2014	6.452.295,00
2015	10.376.395,00
2016	8.429.139,80
2017	11.228.587,51
2018*	9.741.844,99

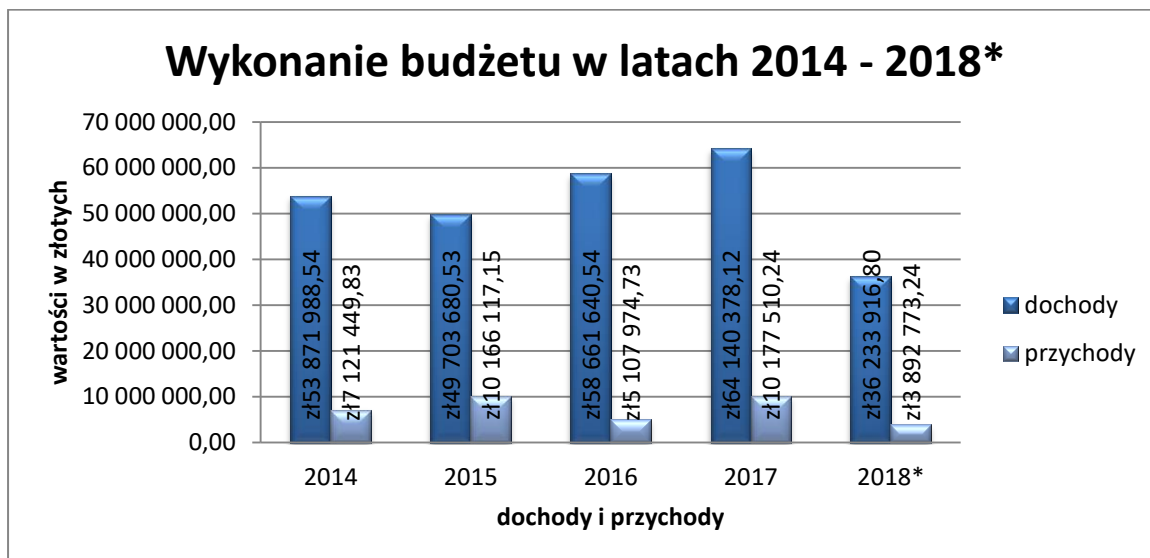
*stan na dzień 30.06.2018r.



Wykonanie budżetu w latach 2014 – 2018*

ROK	WYKONANIE DOCHODÓW	PRZYCHODY
2014	53.871.988,54	7.121.449,83
2015	49.703.680,53	10.166.117,15
2016	58.661.640,54	5.107.974,73
2017	64.140.378,12	10.177.510,24
2018*	36.233.916,80	3.892.773,24

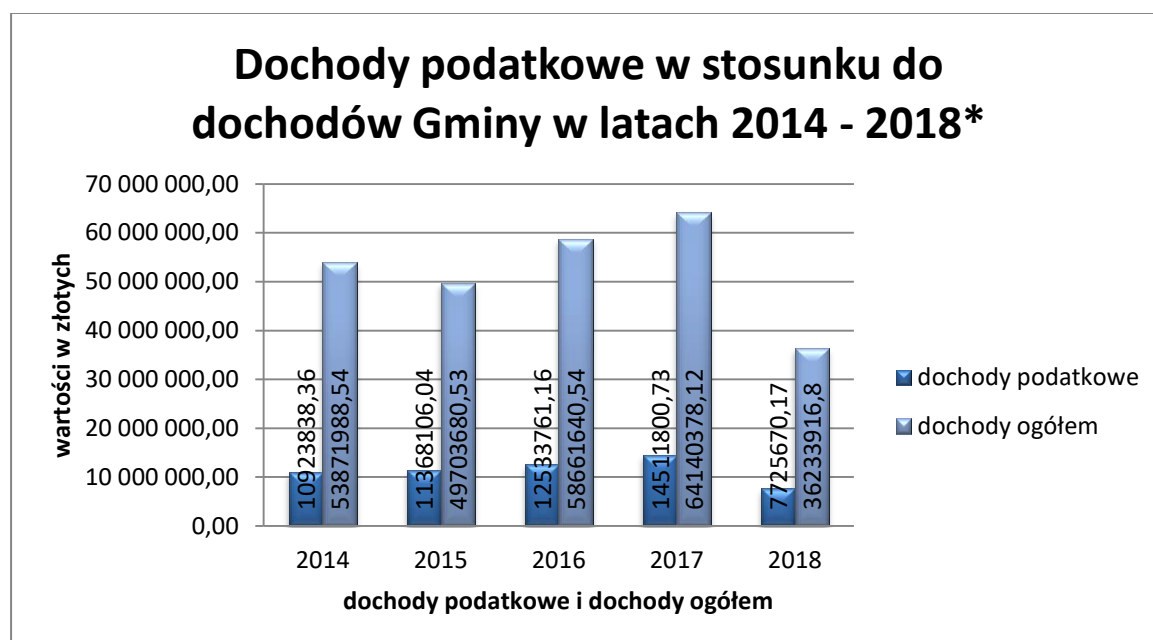
*stan na dzień 30.06.2018r.



Dochody podatkowe w porównaniu do ogólnych dochodów gminy w latach 2014 – 2018*

ROK	DOCHODY PODATKOWE	DOCHODY GMINY
2014	10.923.838,36	53.871.988,54
2015	11.368.106,04	49.703.680,53
2016	12.533.761,16	58.661.640,54
2017	14.511.800,73	64.140.378,12
2018*	7.725.670,17	36.233.916,80

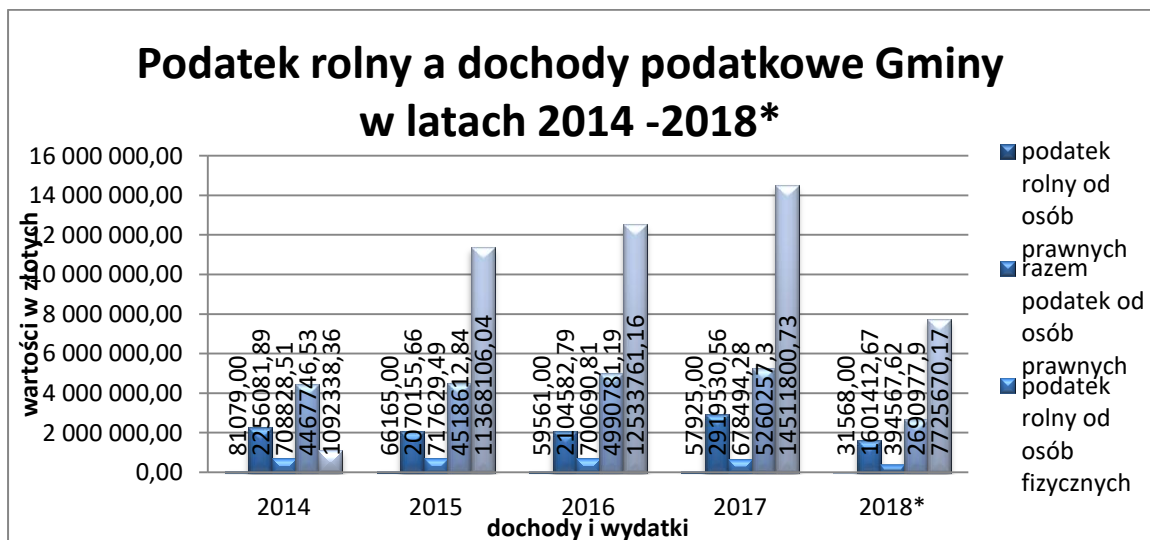
*stan na dzień 30.06.2018r.



Podatek rolny w porównaniu do pozostałych dochodów podatkowych w latach 2014-2018*

ROK	PODATEK ROLNY OD OSÓB PRAWNYCH	RAZEM PODATEK OD OSÓB PRAWNYCH	PODATEK ROLNY OD OSÓB FIZYCZNYCH	RAZEM PODATEK OD OSÓB FIZYCZNYCH	OGÓŁEM DOCHODY PODATKOWE
2014	81.079,00	2.256.081,89	708.828,51	4.467.746,53	10.923.838,36
2015	66.165,00	2.070.155,66	717.629,49	4.518.612,84	11.368.106,04
2016	59.561,00	2.104.582,79	700.690,81	4.990.781,19	12.533.761,16
2017	57.925,00	2.919.530,56	678.494,28	5.260.257,30	14.511.800,73
2018*	31.568,00	1.601.412,67	394.567,62	2.690.977,90	7.725.670,17

*stan na dzień 30.06.2018r.



Średni dochód gminy na jednego mieszkańca w latach 2014 - 2017

ROK	ŚREDNI DOCHÓD
2014	3.853,50
2015	3.546,46
2016	4.167,49
2017	4.539,63

Średni dochód podatkowy gminy na jednego mieszkańca w latach 2014 - 2017

Rok	ŚREDNI DOCHÓD
2014	781,39
2015	811,14
2016	890,43
2017	1.027,09

Pomoc de minimis

Zestawienie przedsiębiorców korzystających ze zwolnienia z podatku od nieruchomości w ramach pomocy de minimis na podstawie Uchwały Nr V/39/07 Rady Gminy Przemęt z dnia 7 marca 2007 roku w sprawie zwolnień od podatku od nieruchomości

**RAPORT O STANIE GMINY PRZEMĘT
W LATACH 2014-2018**



Lp.	Lata zwolnienia z podatku od nieruchomości	Liczba przedsiębiorców korzystających ze zwolnienia na podstawie Uchwały Nr V/39/07 Rady Gminy Przemęt	Kwota zwolnienia z podatku od nieruchomości na podstawie Uchwały Nr V/39/07 Rady Gminy Przemęt
1.	2014	13	119.941,99
2.	2015	10	108.627,70
3.	2016	4	28.458,73
4.	2017	-	-
5.	2018	-	-
RAZEM:			257.028,42

Zestawienie przedsiębiorców korzystających ze zwolnienia z podatku od nieruchomości w ramach pomocy de minimis na podstawie Uchwały Nr XLVIII/323/14 Rady Gminy Przemęt z dnia 26 maja 2014 roku w sprawie zwolnień od podatku od nieruchomości

Lp.	Lata zwolnienia z podatku od nieruchomości	Liczba przedsiębiorców korzystających ze zwolnienia na podstawie Uchwały Nr XLVIII/323/14 Rady Gminy Przemęt	Kwota zwolnienia z podatku od nieruchomości na podstawie Uchwały Nr XLVIII/323/14 Rady Gminy Przemęt
1.	2014	-	-

**RAPORT O STANIE GMINY PRZEMĘT
W LATACH 2014-2018**



2.	2015	5	17.638,74
3.	2016	9	38.659,26
4.	2017	13	62.478,82
5.	2018*	11	41.470,03
RAZEM:			160.246,85

*stan na dzień 30.06.2018r.

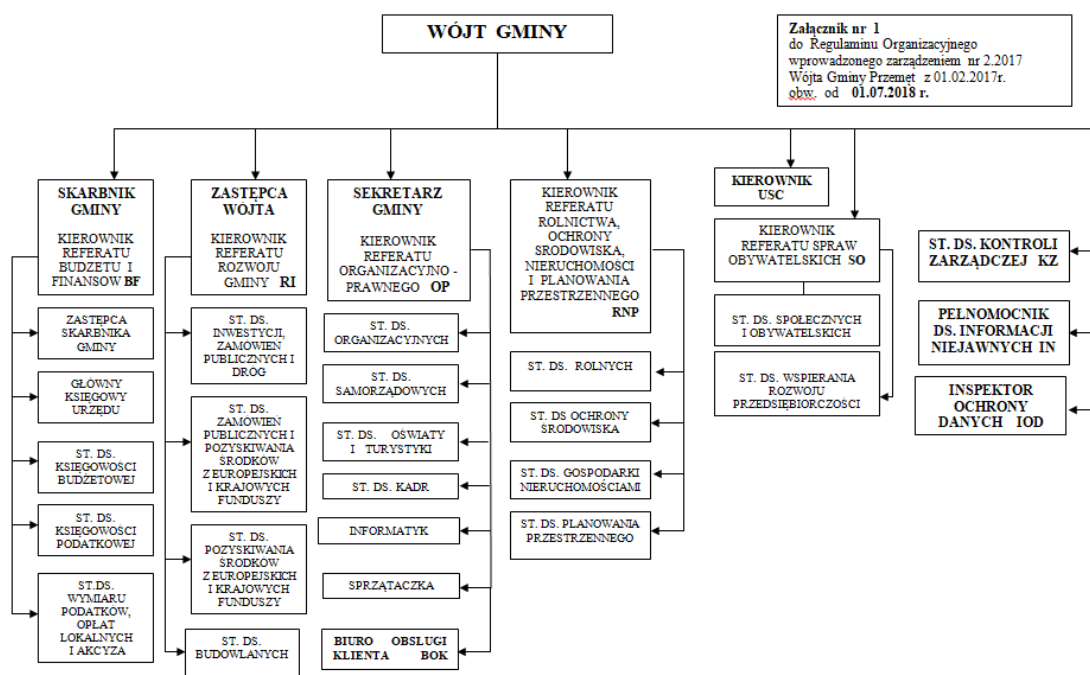
Raport z zakresu Referatu Budżetu i Finansów przygotowały:

- Dorota Reymann
- Alicja Bauta
- Agnieszka Pala
- Beata Smoczyk
- Katarzyna Rosolska
- Daria Kalisz
- Anna Kruk-Styzińska
- Paulina Gałan
- Ilona Klecha
- Iwona Stodolna
- Anna Spławska

2. Referat Organizacyjno – Prawny

Jednostka organizacyjna posiada graficzne ujęcie struktury organizacyjnej. Jej zaletą jest to, że przejrzystość ilustruje następujące aspekty: podział pracy, rodzaj wykonywanej pracy, grupowanie segmentów pracy, szczeble zarządzania (przełożeni i podwładni).

Struktura organizacyjna Urzędu Gminy obejmuje referaty i samodzielne stanowiska:



**Podział stanowisk i etatów w referatach Urzędu Gminy Przemęt oraz
rodzaj realizowanych zadań na dzień 30.09.2018r.**

Lp.	Nazwa referatu i stanowiska pracy wchodzące w jego skład	Stanowiska Obsadzone	Rodzaj zadań	Ilość etatów
1	Wójt	1		1
2	Stanowisko ds. kontroli zarządczej	1	Zad. własne gm.	1
		2		2
REFERAT BUDŻETU I FINANSÓW				
3	Skarbnik Gminy - Kierownik Referatu	1	Zad. własne gm.	1
4	Zastępca Skarbnika Gminy	1	Zad. własne gm.	1
5	Główny księgowy Urzędu	1	Zad. własne gm.	1
6	Stanowisko ds. księgowości budżetowej	4	Zad. własne gm.	4
7	Stanowisko ds. księgowości podatkowej	2	Zad. własne gm.	2
8	Stanowisko ds. wymiaru podatków, opłat lokalnych i akcyzy	3	Zad. własne gm. Zadania zlecone	3
		12		12
REFERAT ROZWOJU GMINY				
9	Zastępca Wójta - Kierownik Referatu	1	Zad. własne gm.	1
10	Stanowisko ds. inwestycji, zamówień publicznych i dróg	1	Zad. własne gm.	1
11	Stanowisko ds. zamówień publicznych i pozyskiwania środków z europejskich i krajowych funduszy	1	Zad. własne gm.	1
12	Stanowisko ds. pozyskiwania środków z europejskich i krajowych funduszy	1	Zad. własne gm.	1
13	Stanowisko ds. budowlanych	2	Zad. własne gm.	2
		6		6
REFERAT ORGANIZACYJNO – PRAWNY				
14	Sekretarz Gminy - Kierownik Referatu	1	Zad. własne gm.	1
15	Stanowisko ds. kadr	1	Zad. własne gm.	1
16	Stanowisko ds. organizacyjnych	1	Zad. własne gm.	1
17	Stanowisko ds. samorządowych	1	Zad. własne gm.	1
18	Stanowisko ds. oświaty i turystyki	2	Zad. własne gm.	2
19	Stanowisko ds. informatyki	1	Zad. własne gm.	1
20	Obsługa - sprzętaczka, woźna	2	Zad. własne gm.	2
		9		9

**RAPORT O STANIE GMINY PRZEMĘT
W LATACH 2014-2018**



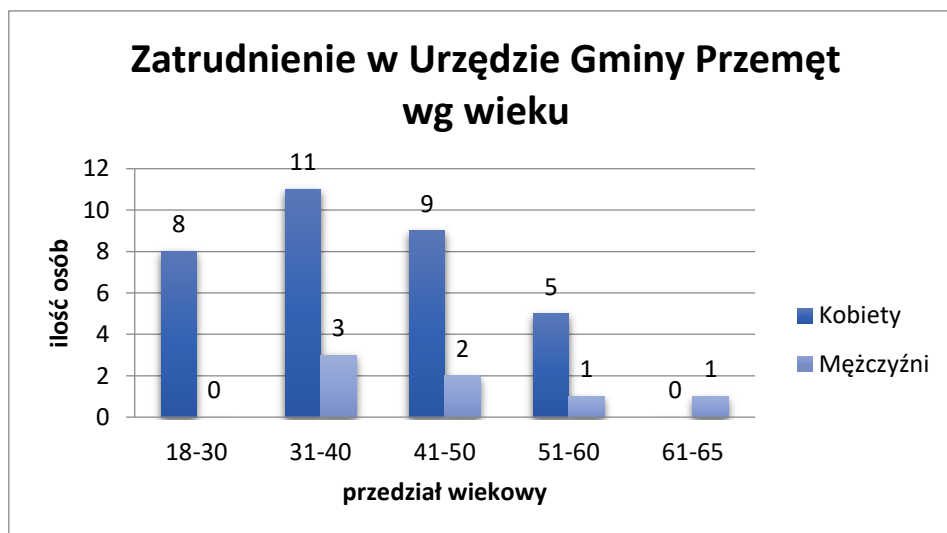
BIURO OBSŁUGI KLIENTA				
21	Pomoc administracyjna	2	Zad. własne gm.	2
		2		2
USC I REFERAT SPRAW OBYWATELSKICH				
22	Kierownik USC i Referatu Spraw Obywatelskich	1	Zad. własne gm. Zadania zlecone	1
23	Stanowisko ds. społecznych i obywatelskich	2	Zadania zlecone Zad. własne gm.	2
24	Stanowisko ds. wspierania rozwoju przedsiębiorczości	0	Zad. własne gm.	1
25	Pomoc administracyjna	1	Zad. własne gm.	1
		4		5
REFERAT ROLNICTWA, OCHRONA ŚRODOWISKA, NIERUCHOMOŚCI I PLANOWANIA PRZESTRZENNEGO				
25	Kierownik Referatu	1	Zad. własne gm.	1
26	Stanowisko ds. rolnych	1	Zad. własne gm. Zadania zlecone	1
27	Stanowisko ds. ochrony środowiska	1	Zad. własne gm.	1
28	Stanowisko ds. gospodarki nieruchomościami	1	Zad. własne gm.	1
29	Stanowisko ds. planowania przestrzennego	3	Zad. własne gm.	3
		7		7
	Ogółem	42		43

Zasoby ludzkie

Zatrudnienie w UG Przemęt w przedziałach wiekowych w administracji, na stanowiskach pomocniczych i obsługi, przedstawiają poniższe tabele i wykresy.

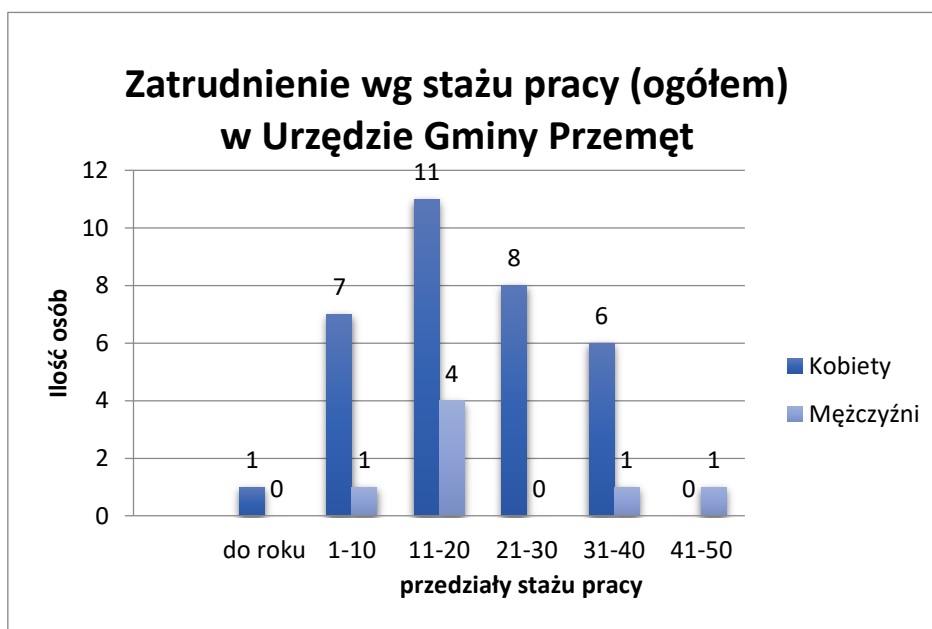
Zatrudnienie w Urzędzie Gminy Przemęt wg wieku		
Przedziały wiekowe	Kobiety	Mężczyźni
18-30	8	0
31-40	11	3
41-50	9	2
51-60	5	1
61-65	0	1
Razem	33	7

*stan na dzień 30.09.2018 r.



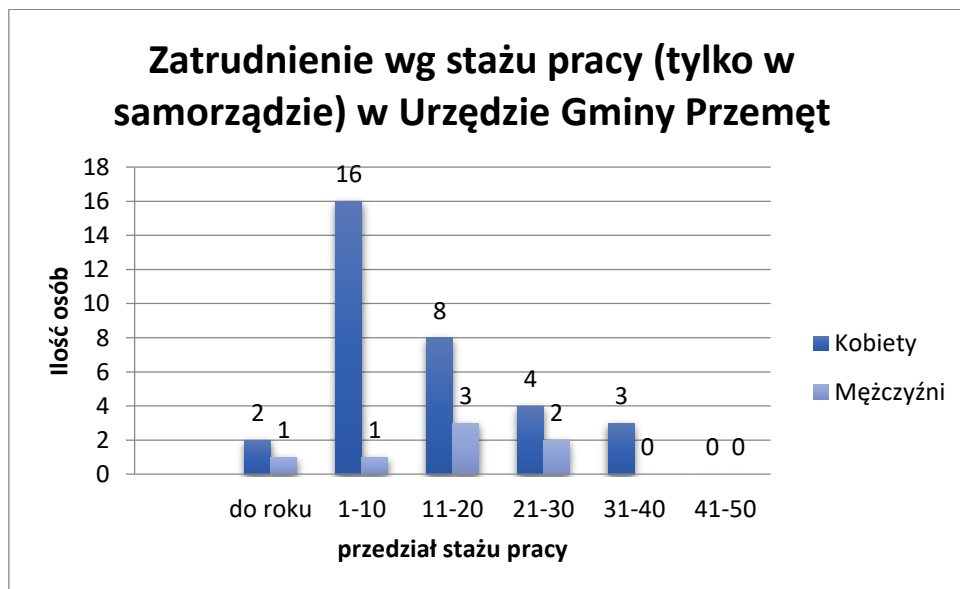
Zatrudnienie wg stażu pracy (ogółem) w Urzędzie Gminy Przemęt		
Przedziały stażu pracy	Kobiety	Mężczyźni
do roku	1	0
1-10	7	1
11-20	11	4
21-30	8	0
31-40	6	1
41-50	0	1
Razem	33	7

*stan na dzień 30.09.2018 r.



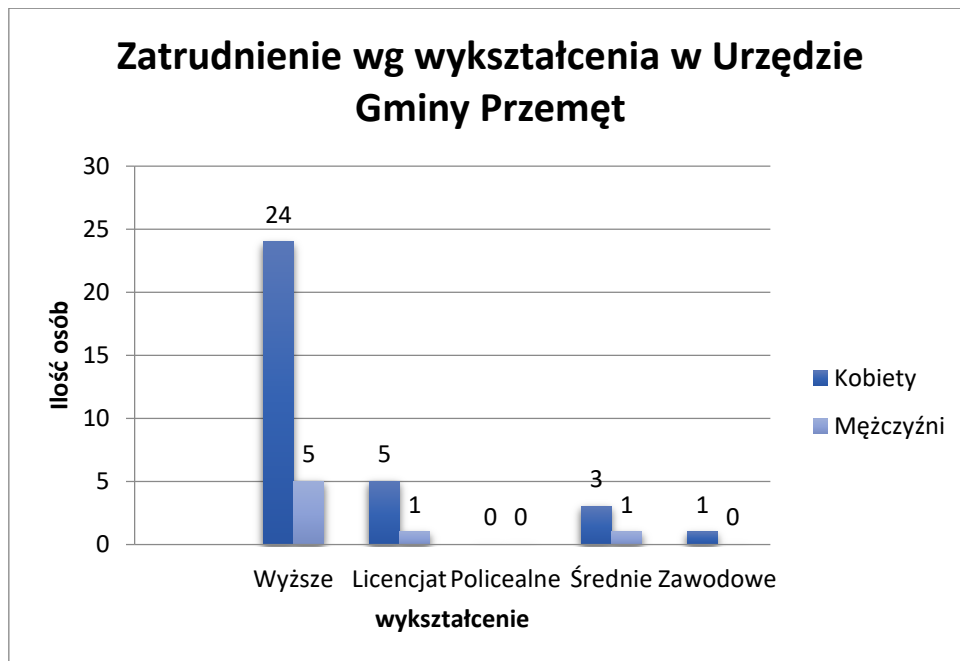
Zatrudnienie wg stażu pracy (tylko w samorządzie) w Urzędzie Gminy Przemęt		
Przedziały stażu pracy	Kobiety	Mężczyźni
do roku	2	1
1-10	16	1
11-20	8	3
21-30	4	2
31-40	3	0
41-50	0	0
Razem	33	7

*stan na dzień 30.09.2018 r.



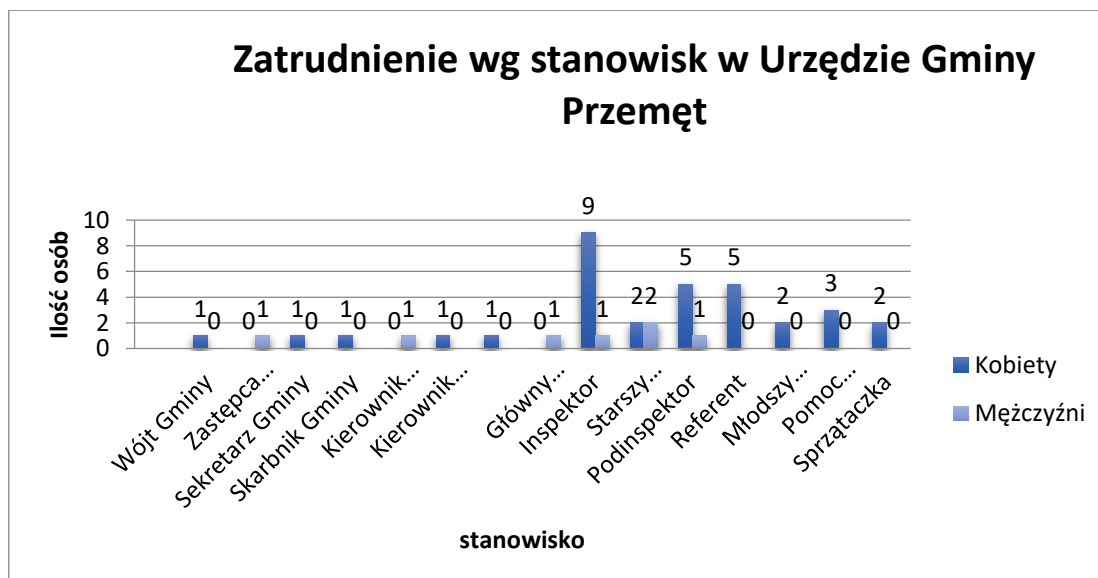
Zatrudnienie wg wykształcenia w Urzędzie Gminy Przemęt		
Wykształcenie	Kobiety	Mężczyźni
Wyższe	24	5
Licencjat	5	1
Policealne	0	0
Średnie	3	1
Zawodowe	1	0
Podstawowe	0	0
Razem	33	7

*stan na dzień 30.09.2018 r.



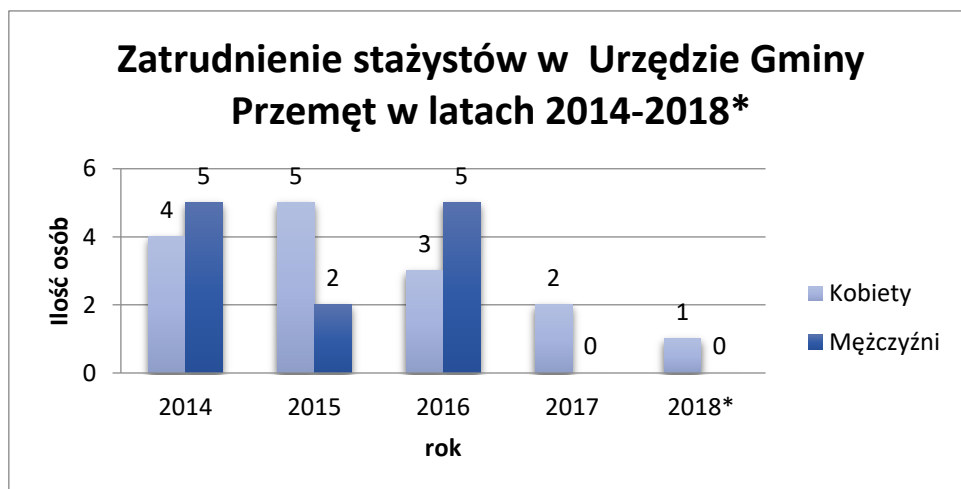
Zatrudnienie wg stanowisk w Urzędzie Gminy Przemęt		
Stanowisko	Kobiety	Mężczyźni
Wójt Gminy	1	0
Zastępca Wójta Gminy	0	1
Sekretarz Gminy	1	0
Skarbnik Gminy	1	0
Kierownik Urzędu Stanu Cywilnego	0	1
Kierownik Referatu	1	0
Główny Księgowy	1	0
Główny Specjalista	0	1
Inspektor	9	1
Starszy Specjalista	2	2
Podinspektor	5	1
Referent	5	0
Młodszy Referent	2	0
Pomoc administracyjna	3	0
Sprzątaczką	2	0
Razem	33	7

*stan na dzień 30.09.2018 r.



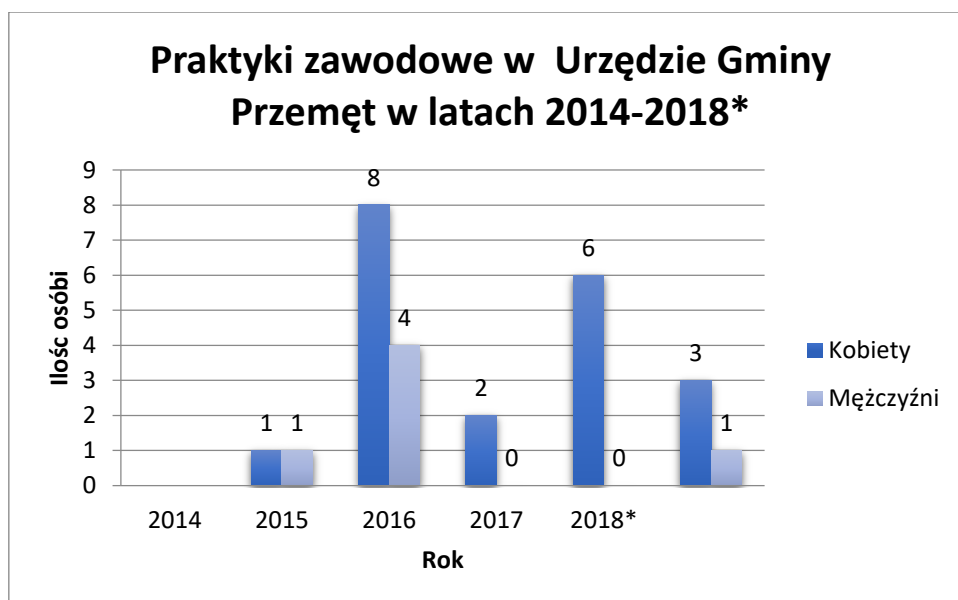
Zatrudnienie stażystów w Urzędzie Gminy Przemęt w latach 2014-2018*		
Rok	Kobiety	Mężczyźni
2014	4	5
2015	5	2
2016	3	5
2017	2	0
2018*	1	0
Razem	15	12

*stan na dzień 30.09.2018 r.



Praktyki zawodowe w Urzędzie Gminy Przemęt w latach 2014-2018*		
Rok	Kobiety	Mężczyźni
2014	1	1
2015	8	4
2016	2	0
2017	6	0
2018*	3	1
Razem	20	6

*stan na dzień 30.09.2018 r.



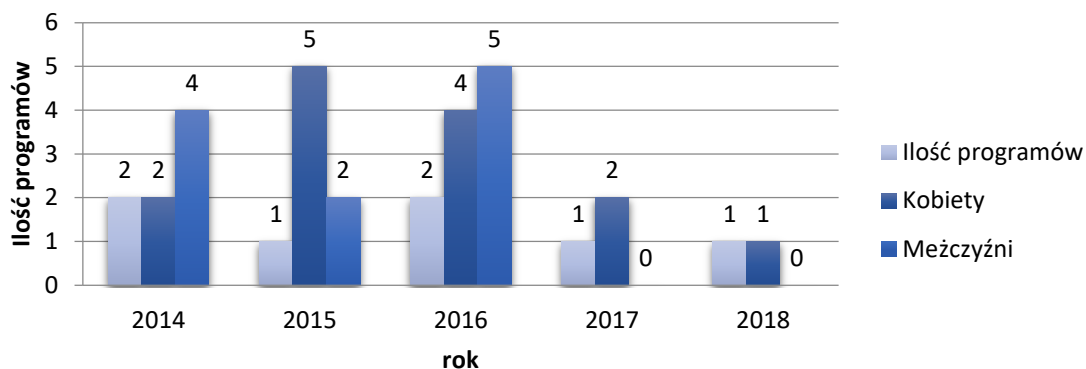
**RAPORT O STANIE GMINY PRZEMĘT
W LATACH 2014-2018**



Pracownicy zatrudnieni w ramach programów specjalnych/ prac interwencyjnych/ staży - organizowanych przy współpracy Powiatowego Urzędu Pracy w latach 2014-2018					
Rok	Ilość programów	Nazwa programu	Kobiety	Mężczyźni	Stanowisko
2014	1	Staż	2	2	robotnik gospodarczy/ pracownik administr.
	1	Prace interwencyjne	0	2	Robotnik gospodarczy
Razem	2	-	2	4	-
2015	1	Staż	5	2	robotnik gospodarczy/ pracownik administr.
Razem	1	-	5	2	-
2016	1	Staż	3	5	robotnik gospodarczy/ pracownik biurowy
	1	Prace interwencyjne	1	0	Pracownik interwencyjny
Razem	2	-	4	5	-
2017	1	Staż	2	0	Pracownik biurowy
Razem	1	-	2	0	-
2018*	1	Staż	1	0	Pracownik biurowy
Razem	1	-	1	0	-

*stan na dzień 30.09.2018 r.

Pracownicy zatrudnieni w ramach programów specjalnych/ prac interwencyjnych/ staży – organizowanych przy współpracy Powiatowego Urzędu Pracy w latach 2014-2018*

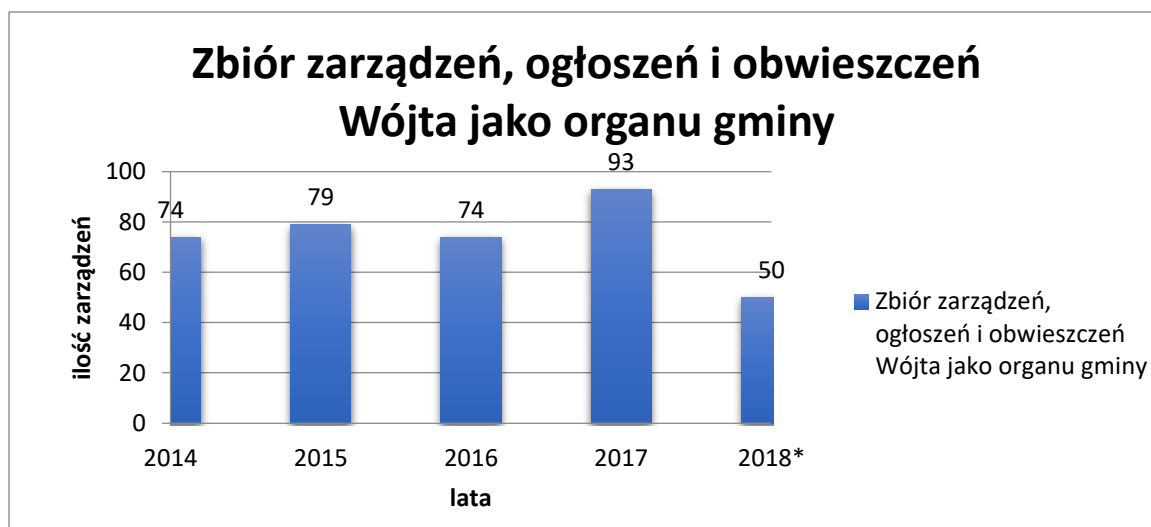


Zarządzenia

Zarządzenia Wójta podzielono na 2 kategorie. Pierwsza kategoria to akty normatywne organu gminy regulujące sprawy gminy, natomiast druga kategoria to akty normatywne własne regulujące pracę wewnętrzną urzędu.

Zbiór zarządzeń, ogłoszeń i obwieszczeń Wójta jako organu gminy	
ROK	Ilość
2014	74
2015	79
2016	74
2017	93
2018*	50

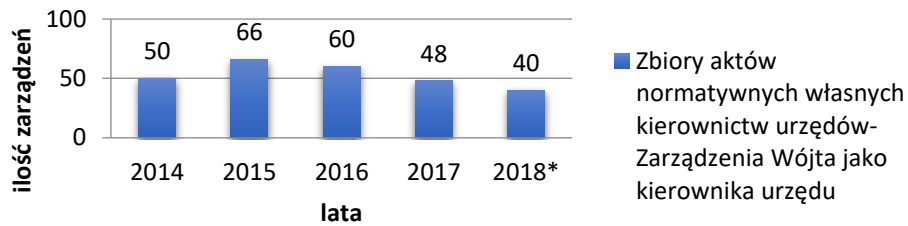
*stan na dzień 30.09.2018 r.



Zbiory aktów normatywnych własnych kierownictw urzędów- Zarządzenia Wójta jako kierownika urzędu w latach 2014-2018*	
ROK	Ilość
2014	50
2015	66
2016	60
2017	48
2018*	40

*stan na dzień 30.09.2018 r.

**Zbiory aktów normatywnych
własnych kierownictw urzędów-
Zarządzenia Wójta jako kierownika
urzędu**

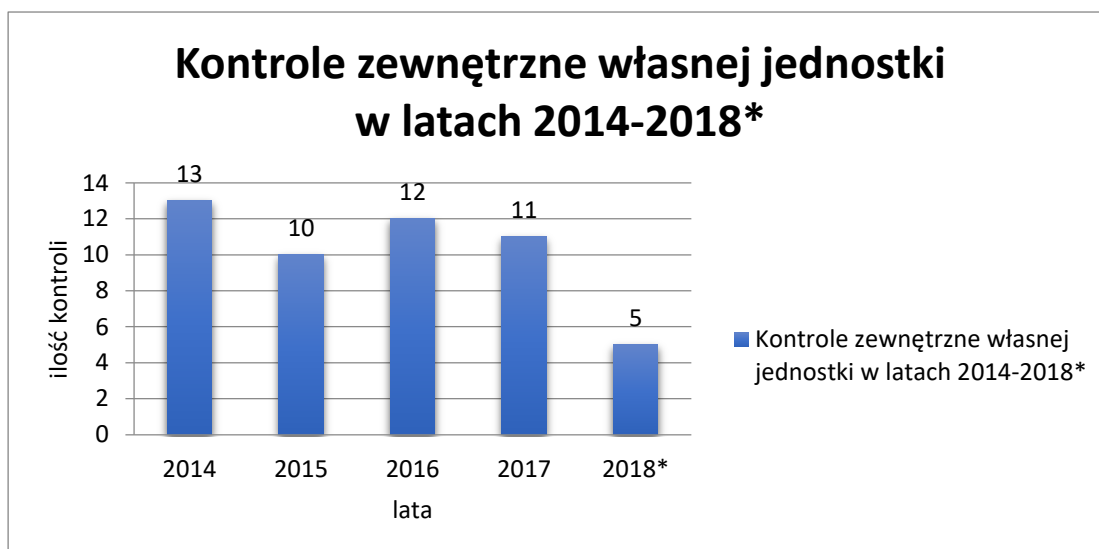


Kontrole zewnętrzne

Polegają na sprawdzeniu działania stanu wymaganego (wyznaczonego prawnie) z stanem faktycznym.

Kontrole zewnętrzne własnej jednostki w latach 2014-2018*	
ROK	Ilość
2014	13
2015	10
2016	12
2017	11
2018*	5

*stan na dzień 30.09.2018 r.



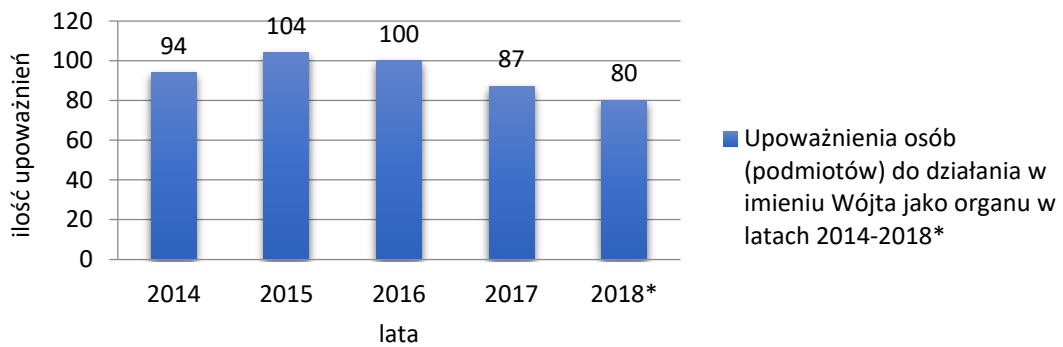
Upoważnienia i pełnomocnictwa

Upoważnienia i pełnomocnictwa wydawane są w zależności od czynności do których mają mieć swoje zastosowanie. Upoważnienie to uprawnienie danego podmiotu do działania w jego imieniu natomiast pełnomocnictwo to również upoważnienie, jednakże jest to umocowanie danej osoby do prowadzenia czynności prawnej w imieniu osoby, którą reprezentuje.

Upoważnienia osób (podmiotów) do działania w imieniu Wójta jako organu w latach 2014-2018*	
ROK	Ilość
2014	94
2015	104
2016	100
2017	87
2018*	80

*stan na dzień 30.09.2018 r.

**Upoważnienia osób (podmiotów) do
działania w imieniu Wójta jako organu
w latach 2014-2018***

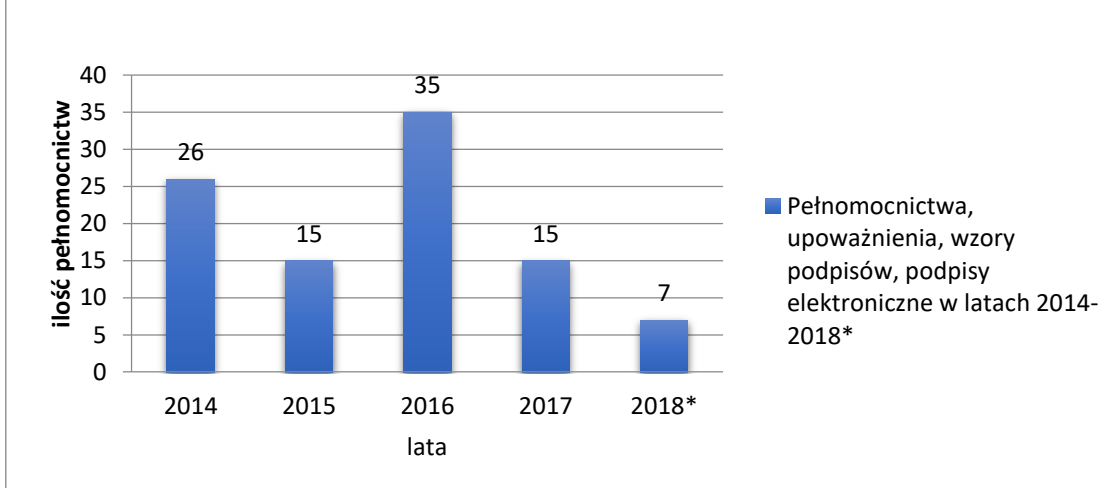


Pełnomocnictwa, upoważnienia, wzory podpisów, podpisy elektroniczne w latach 2014-2018*

ROK	Ilość
2014	26
2015	15
2016	35
2017	15
2018*	7

*stan na dzień 30.09.2018 r.

**Pełnomocnictwa, upoważnienia, wzory
podpisów, podpisy elektroniczne w latach
2014-2018***



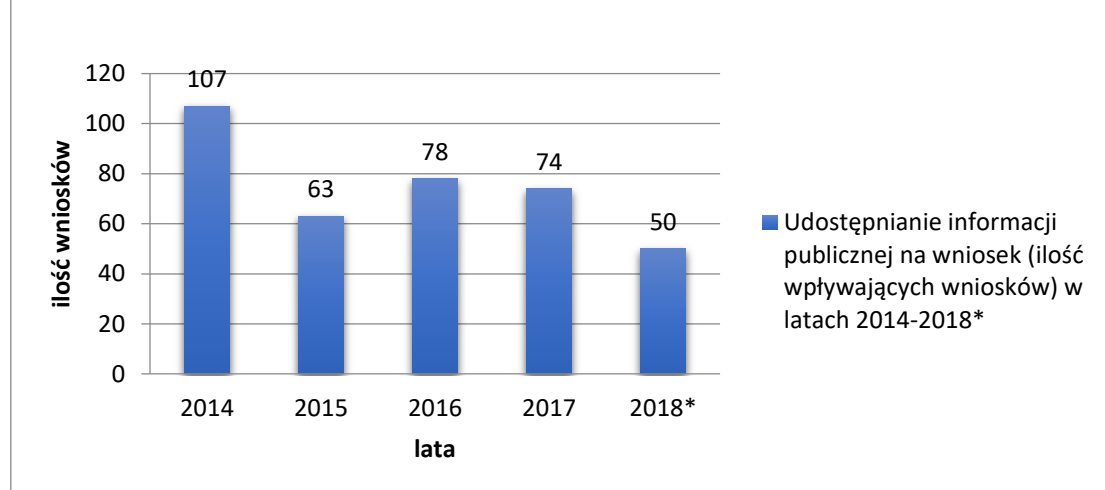
Informacja publiczna

Informacja publiczna nieudostępniona w Biuletynie Informacji Publicznej jest udostępniana na wniosek osoby zainteresowanej. W latach 2014-2018 zanotowano następujące ilości wpływających wniosków.

Udostępnianie informacji publicznej na wniosek (ilość wpływających wniosków) w latach 2014-2018*	
ROK	Ilość
2014	107
2015	63
2016	78
2017	74
2018*	50

*stan na dzień 30.09.2018 r.

**Udostępnianie informacji publicznej na
wniosek (ilość wpływających wniosków)
w latach 2014-2018***



Obieg dokumentów

Korespondencja wpływająca do Urzędu Gminy Przemęt w latach 2014-2018*

Monitorowanie obiegu przesyłek i pism w latach 2014-2018* (korespondencja wpływająca)	
ROK	Ilość
2014	18585
2015	19398
2016	17767
2017	16716
2018*	14194

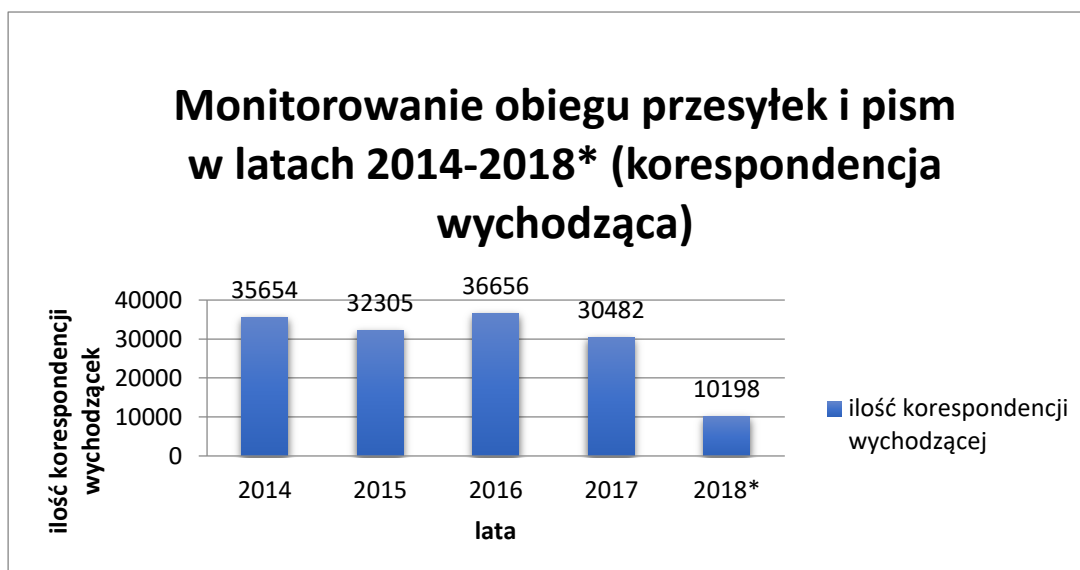
*stan na dzień 30.09.2018 r.



Korespondencja wychodząca z Urzędu Gminy Przemęt w latach 2014-2018*

Monitorowanie obiegu przesyłek i pism w latach 2014-2018* (korespondencja wychodząca)	
ROK	Ilość
2014	35654
2015	32305
2016	36656
2017	30482
2018*	18022

*stan na dzień 30.09.2018 r.



Informatyzacja w Urzędzie

Baza sprzętowa w UG zwiększa się stopniowo z roku na rok. Obecnie wykorzystywane są cztery wysokowydajne serwery wielozadaniowe oraz niemal sześćdziesiąt jednostek komputerowych wykorzystywanych codziennie przez pracowników na swoich stanowiskach.

Park urządzeń drukujących powiększył się o wielkoformatowe urządzenie (ploter) formatu A0 wykorzystywane głównie do skanowania oraz drukowania map. Wraz z tymże urządzeniem obecnie w UG pracują dwie laserowe kserokopiarki formatu A3, jednaście laserowych drukarek formatu A4 oraz trzy drukarki atramentowe formatu A4.

W Urzędzie wyeliminowano całkowicie przestarzałe systemy operacyjne. Obecnie większość komputerów pracuje na najnowszej wersji systemu Windows 10 Pro, nieliczne obsługuje Windows 7 Pro. Wszystkie wykorzystywane systemy są na bieżąco aktualizowane.

W budynku UG został uruchomiony system monitoringu wizyjnego opartego o kamery IP z rozdzielczością minimalną FullHD.

Zmianie uległ system telefonii stacjonarnej w Urzędzie. Obecnie funkcjonuje on w oparciu o technologię VoIP i centralę softwareową, która zastąpiła centralkę analogową.

Zmianie uległo łącze internetowe wykorzystywane w budynku UG. Stare rozwiązania DSL oparte o kabel miedziany zostało zastąpione symetrycznym łączem światłowodowym o przepustowości 100 mbps. Pozwoliło to zwiększyć komfort pracy urzędników, oraz uruchomić wiele usług do tej pory niedostępnych z racji ograniczeń

RAPORT O STANIE GMINY PRZEMĘT W LATACH 2014-2018



prędkości w kierunku do internetu (upload) m.in. transmisja wideo czy udostępnianie plików poprzez serwer web.

Pojawiły się transmisje wideo z Sesji Rady Gminy, które dzięki strumieniowemu przekazowi na żywo może oglądać każda osoba na świecie dysponująca łączem internetowym i urządzeniem obsługującym ten rodzaj transmisji.

Przebudowie uległa strona Gminy Przemęt (www.przemet.pl), która teraz jest obsługiwana przez większą liczbę osób odpowiedzialnych za umieszczanie i aktualizowanie informacji.

Pojawia się coraz więcej usług uruchamianych w chmurze obliczeniowej (publicznej). Przykładem mogą być: serwis prawny LEX, obieg dokumentów SOD365 czy portal GIS. Systemy te są systemami przeglądarkowymi, co czyni je niezależnymi od platformy sprzętowej na której są uruchamiane.

Wspomniany wyżej system obiegu dokumentów SOD365 zapewnia pracownikom dwutorową wymianę pism w urzędzie – oprócz tradycyjnej, papierowej drogi za urzędnikiem podąża również zdigitalizowana wersja danego dokumentu, co zapewnia zachowanie jednolitości zbiorów i zgodność z JRWA. System elektroniczny jest systemem wspomagającym, niemniej dzięki temu, że możliwe najdokładniej odwzorowuje on tradycyjny schemat papierowy, możliwe jest wykorzystanie go jako podręcznego archiwum dokumentów czy też system wspomagający np. tworzenie spisów spraw.

Delegacje służbowe

Delegacje służbowe (krajowe) w latach 2014-2018*	
ROK	Ilość
2014	478
2015	695
2016	645
2017	611
2018*	411

*stan na dzień 30.09.2018 r.



Delegacje służbowe (zagraniczne) w latach 2014-2018*	
ROK	Ilość
2014	1
2015	7
2016	0
2017	11
2018*	0

*stan na dzień 30.09.2018 r.

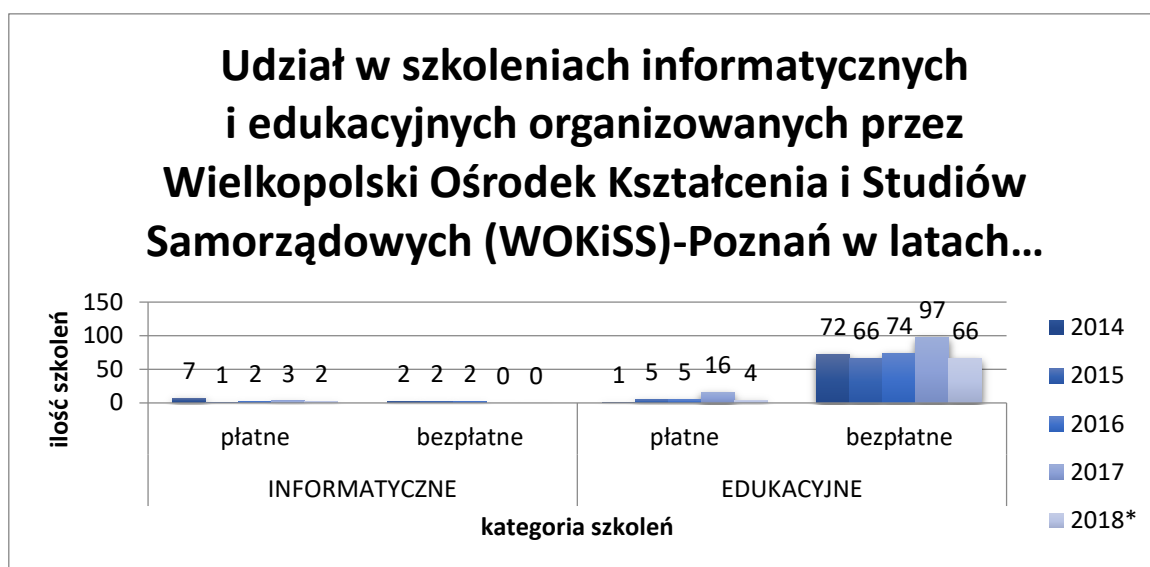


Szkolenia

Udział pracowników w szkoleniach informatycznych i edukacyjnych organizowanych przez Wielkopolski Ośrodek Kształcenia i Studiów Samorządowych (WOKiSS) -Poznań. Gmina Przemęt jest członkiem tego stowarzyszenia.

Udział w szkoleniach informatycznych i edukacyjnych organizowanych przez Wielkopolski Ośrodek Kształcenia i Studiów Samorządowych (WOKiSS)-Poznań w latach 2014-2018*				
ROK	INFORMATYCZNE		EDUKACYJNE	
	płatne	bezpłatne	płatne	bezpłatne
2014	7	2	1	72
2015	1	2	5	66
2016	2	2	5	74
2017	3	0	16	97
2018*	2	0	4	66
Ogółem	15	6	31	375

*stan na dzień 30.09.2018 r.



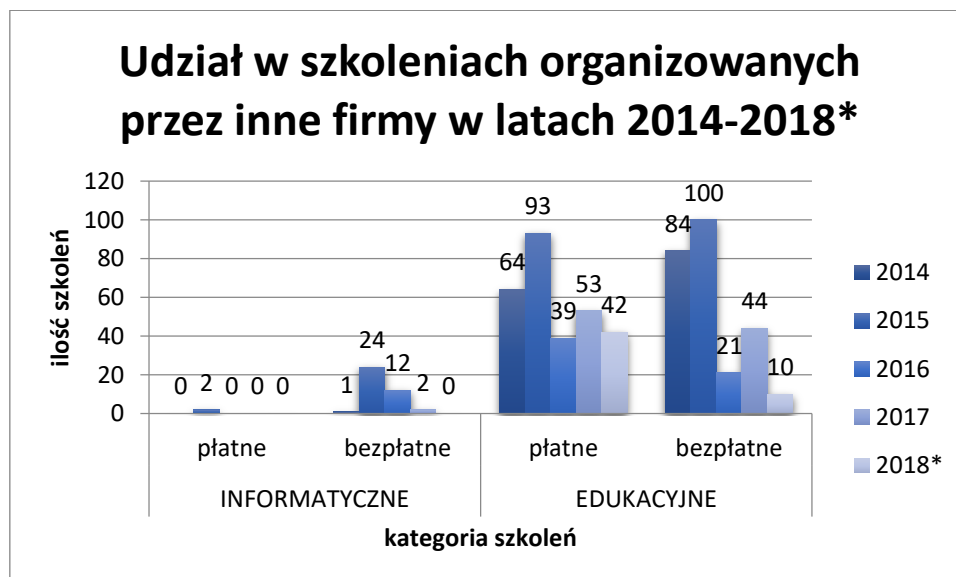
Udział w szkoleniach organizowanych przez inne firmy w latach 2014-2018*				
ROK	INFORMATYCZNE		EDUKACYJNE	
	płatne	bezpłatne	płatne	bezpłatne
2014	0	1	64	84
2015	2	24	93	100
2016	0	12	39	21

RAPORT O STANIE GMINY PRZEMĘT W LATACH 2014-2018



2017	0	2	53	44
2018*	0	0	42	10
Ogółem	2	39	291	259

*stan na dzień 30.09.2018 r.



Skargi i wnioski i petycje

Skargi i wnioski w latach 2014 – 2018*	
ROK	Ilość skarg i wniosków
2014	5
2015	7
2016	4
2017	5
2018*	0
RAZEM	21

*stan na dzień 30.09.2018 r.



Petycje składane do Wójta w latach 2014-2018*	
ROK	Ilość petycji
2014	0
2015	0
2016	7
2017	6
2018*	5
RAZEM	18

*stan na dzień 30.09.2018 r.



Zdrowie

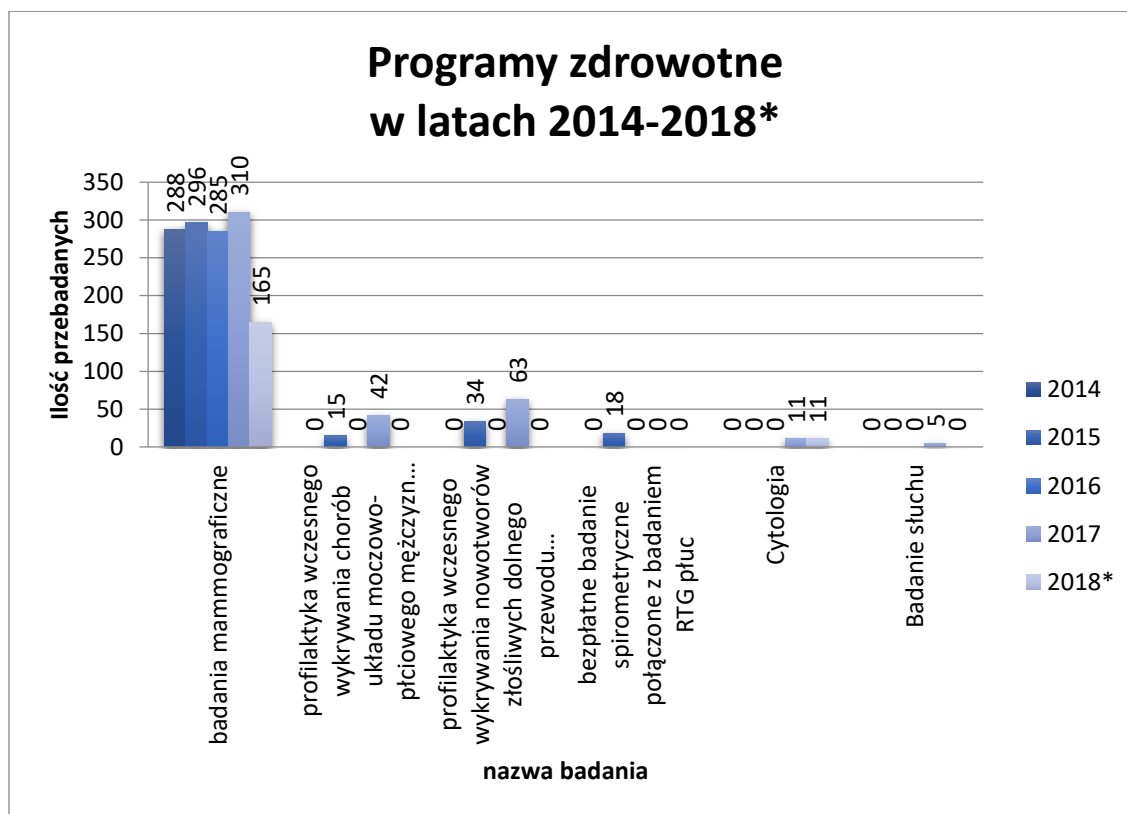
Gmina Przemęt przyczynia się do realizacji m.in. bezpłatnych badań mammograficznych, cytologicznych, spirometrycznych. Poniższy wykres i tabela obrazują ilość przebadanych mieszkańców Gminy Przemęt w latach 2014-2018*

**RAPORT O STANIE GMINY PRZEMĘT
W LATACH 2014-2018**



Programy zdrowotne w latach 2014-2018*	2014	2015	2016	2017	2018*
badania mammograficzne	288	296	285	310	165
profilaktyka wczesnego wykrywania chorób układu moczowo-płciowego mężczyzn (prostata)	0	15	0	42	0
profilaktyka wczesnego wykrywania nowotworów złośliwych dolnego przewodu pokarmowego (jelito grube)	0	34	0	63	0
bezpłatne badanie spirometryczne połączone z badaniem RTG płuc	0	18	0	0	0
Cytologia	0	0	0	11	11
Badanie słuchu	0	0	0	5	0

*stan na dzień 30.09.2018 r.

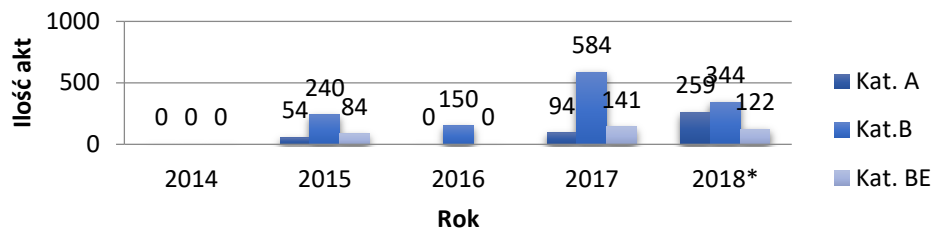


Archiwum zakładowe

Akta przyjęte do archiwum zakładowego w latach 2014 – 2018*			
ROK	Kat. A	Kat. B	Kat. BE
2014	0	0	0
2015	54	240	84
2016	0	150	0
2017	94	584	141
2018*	259	344	122
RAZEM	407	1318	347

* stan na dzień 30.06.2018

Akta przyjęte do archiwum zakładowego w latach 2014 – 2018*



Oświata

Na terenie Gminy Przemęt obecnie funkcjonuje 6 przedszkoli samorządowych, jeden oddział przedszkolny w szkole podstawowej oraz dwa przedszkola niepubliczne:

1. Przedszkole Samorządowe z Oddziałem Integracyjnym w Buczu
2. Przedszkole Samorządowe z Oddziałem Integracyjnym w Kaszczorze
3. Przedszkole Samorządowe w Siekowie
4. Przedszkole Samorządowe z Oddziałem Integracyjnym w Mochach
5. Przedszkole Samorządowe w Nowej Wsi
6. Przedszkole Samorządowe w Przemęcie
7. Oddział przedszkolny w Szkole Podstawowej im. Edwarda Tomińskiego w Buczu od 1.09.2017 r.
8. Niepubliczne Przedszkole z Oddziałem Integracyjnym w Radomierzu
9. Niepubliczne Przedszkole w Starkowie

Przedszkole Samorządowe z Oddziałem Integracyjnym w Buczu



Przedszkole Samorządowe w Nowej Wsi



Przedszkole Samorządowe z Oddziałem Integryjnym w Mochach



Przedszkole Samorządowe w Przemęcie



RAPORT O STANIE GMINY PRZEMĘT W LATACH 2014-2018



Na terenie Gminy Przemęt funkcjonują 3 zespoły szkół oraz 2 szkoły podstawowe:

1. Szkoła Podstawowa im. Edwarda Tomińskiego w Buczu
2. Szkoła Podstawowa im. Jana Pawła II w Mochach
3. Zespół Szkolno - Przedszkolny w Kluczewie, w skład którego wchodzi: Przedszkole Samorządowe w Siekowie i Szkoła Podstawowa w Kluczewie;
4. Zespół Szkoła Podstawowa i Przedszkole Samorządowe z Oddziałem Integracyjnym w Kaszczorze
4. Zespół Szkół w Przemęcie, w skład którego wchodzi: Szkoła Podstawowa im. Powstańców Wielkopolskich w Przemęcie, Technikum Ekonomiczne w Przemęcie, Branżowa Szkoła I stopnia w Przemęcie.

Szkoła Podstawowa w Biskupicach zakończyła swoją działalność z dniem 31 sierpnia 2017 roku, wszyscy uczniowie od dnia 1 września 2017 roku rozpoczęli naukę w Szkole Podstawowej im. Edwarda Tomińskiego w Buczu, a dzieci z oddziału przedszkolnego w Przedszkolu Samorządowym z Oddziałem Integracyjnym w Buczu.

W związku z wejściem z dniem 1 września 2017 roku reformy oświaty, która prowadziła zmiany z wygaszaniem gimnazjów - nastąpiły zmiany nazw szkół, dlatego w zespołach:

w Przemęcie, Mochach, Kaszczorze i Buczu zmieniły się nazwy szkół; w tych szkołach funkcjonują od dnia 1 września 2017 roku do 31 sierpnia 2019 roku oddziały gimnazjalne. Wprowadzono również zmiany w strukturze organizacyjnej szkół - wszystkie szkoły podstawowe zmieniły od dnia 1 września 2017 roku strukturę organizacyjną z sześciolletniej szkoły na ośmioletnią szkołę podstawową - od dnia 1 września 2017 roku uczniowie rozpoczęli naukę w klasie siódmej. Nastąpiła także zmiana w nazewnictwie Zasadniczej Szkoły Zawodowej na Branżową Szkołę I stopnia - okres nauczania pozostał takim sam - trzy lata.

Na terenie gminy Przemęt funkcjonują także dwie placówki niepubliczne:

Zespół Szkolno - Przedszkolny w Starkowie

Zespół Szkolno - Przedszkolny w Radomierzu

RAPORT O STANIE GMINY PRZEMĘT W LATACH 2014-2018



Zespół Szkoła Podstawowa i Przedszkole Samorządowe z Oddziałem Integracyjnym
w Kaszczorze



Szkoła Podstawowa im. Edwarda Tomińskiego w Buczu



Szkoła Podstawowa im. Jana Pawła II w Mochach



RAPORT O STANIE GMINY PRZEMĘT W LATACH 2014-2018



Zespół Szkół w Przemęcie



Zespół Szkolno - Przedszkolny w Kluczewie



**RAPORT O STANIE GMINY PRZEMĘT
W LATACH 2014-2018**



Liczba nauczycieli szkół i przedszkoli w latach (rok szkolny) od 2014/2015 do 2017/2018

rok szkolny	etat	stopień awansu zawodowego nauczyciela/ liczba nauczycieli					razem
		bez stopnia	stażysta	kontraktowy	mianowany	dyplomowany	
2014/2015	pełny/	0	4	26	53	89	172
	niepełny	2	5	19	26	12	64
	razem etaty	0,83	5,24	37,01	64,78	91,91	199,77
2015/2016	pełny/	0	4	29	60	91	175
	niepełny	3	4	10	18	14	45
	razem etaty	1,38	6,04	33,46	67,71	94,24	202,83
2016/2017	pełny/	1	6	31	57	93	175
	niepełny	1	4	8	16	17	45
	razem etaty	1,3	8,22	34,74	63,82	98,07	206,15
2017/2018	pełny/	0	1	33	54	97	185
	niepełny	1	4	14	15	15	49
	razem etaty	0,36	3,78	38,45	57,32	100,48	200,39

Źródło danych - System Informacji Oświatowej stan na dzień 30 września danego roku szkolnego

**RAPORT O STANIE GMINY PRZEMĘT
W LATACH 2014-2018**



Liczba uczniów: przedszkoli, szkół podstawowych, gimnazjów i szkół ponadpodstawowych

Zestawienie liczby dzieci w przedszkolach w latach 2014 - 2018

Przedszkole	liczba uczniów			
	2014/2015	2015/2016	2016/2017	2017/2018
	593	551	633	657

Zestawienie liczby uczniów w szkołach podstawowych w latach 2014 - 2018

Szkoła podstawowa	liczba uczniów			
	2014/2015	2015/2016	2016/2017	2017/2018
	1031	1117	1000	1166

Zestawienie liczby uczniów w gimnazjach w latach 2014 - 2018 - od 1 września 2017 roku w oddziałach gimnazjalnych (rok szkolny 2017/2018)

Gimnazjum/ oddziały gimnazjalne	liczba uczniów			
	2014/2015	2015/2016	2016/2017	2017/2018
	444	465	475	319

Zestawienie liczby uczniów w technikum ekonomicznym w latach 2014 - 2018

technikum ekonomiczne	liczba uczniów			
	2014/2015	2015/2016	2016/2017	2017/2018
	40	51	40	26

**RAPORT O STANIE GMINY PRZEMĘT
W LATACH 2014-2018**



Zestawienie liczby uczniów w zasadniczej szkole zawodowej w latach 2014 - 2018 - od 1 września 2018 r. w Branżowej Szkole I stopnia (rok szkolny 2017/2018)

	liczba uczniów			
	2014/2015	2015/2016	2016/2017	2017/2018
Zasadnicza Szkoła Zawodowa	99	90	77	48
Branżowa Szkoła I stopnia	0	0	0	39

Wyniki sprawdzianów klas VI szkół podstawowych w latach 2015 - 2016

Sprawdzian szóstoklasisty był przeprowadzany zgodnie z przepisami Centralnej Komisji Egzaminacyjnej, obejmował wiadomości i umiejętności określone w wymaganiach ogólnych i szczegółowych w odniesieniu do trzech kluczowych przedmiotów nauczanych na dwóch pierwszych etapach edukacyjnych, część I tj. języka polskiego, matematyki i część II języka obcego nowożytnego. Był on przeprowadzany w roku szkolnym 2014/2015, 2015/2016. Od roku szk. 2016/2017 - uczniowie klasy VI szkoły podstawowej nie przystępują do egzaminu szóstoklasisty. Wyniki sprawdzianu szóstoklasisty z 2015 roku - Najlepszy wynik uzyskali uczniowie Szkoły Podstawowej w Kluczewie

szkoła	punkty
Szkoła Podstawowa w Biskupicach	54,64
Szkoła Podstawowa w Buczu	63,95
Szkoła Podstawowa w Kluczewie	77,00
Szkoła Podstawowa w Mochach	59,76
Szkoła Podstawowa w Kaszczorze	72,27
Szkoła Podstawowa w Przemęcie	58,23
Szkoła Podstawowa w Starkowie	55,91

**RAPORT O STANIE GMINY PRZEMĘT
W LATACH 2014-2018**



Wyniki sprawdzianu szóstoklasisty z 2016 roku - Najlepszy wynik uzyskali uczniowie Szkoły Podstawowej w Kaszczorze

szkoła	punkty
Szkoła Podstawowa w Biskupicach	47,56
Szkoła Podstawowa w Buczu	65,38
Szkoła Podstawowa w Kluczewie	56,62
Szkoła Podstawowa w Mochach	56,63
Szkoła Podstawowa w Kaszczorze	68,95
Szkoła Podstawowa w Przemęcie	64,71
Szkoła Podstawowa w Starkowie	42,33
Szkoła Podstawowa w Radomierzu	57,38

Wyniki egzaminu gimnazjalnego w latach 2014-2018

Tabela - egzamin gimnazjalny w 2015 roku (rok szkolny 2014/2015)

Gimnazjum	L. uczniów	Histor. %	J. pol. %	Przyroda %	Matem. %	L. uczniów	J. ang. podst. %	L. uczniów	J. ang. Rozsz. %	L. uczniów	J. niem. Podst. %	Razem %
Bucz	51	60,25	62,41	45,31	47,14	48	60,02	47	41,45	3	70,00	55,23
Kaszcior	13	65,87	69,47	55,50	63,40	9	79,67	9	62,22	4	57,50	64,80
Mochy	36	61,14	65,67	52,50	50,39	32	64,53	32	43,44	4	64,50	57,45
Przemęt	37	63,08	60,86	44,38	47,86	9	77,56	9	63,00	28	55,32	58,87

**RAPORT O STANIE GMINY PRZEMĘT
W LATACH 2014-2018**



Tabela - egzamin gimnazjalny w 2016 roku (rok szkolny 2015/2016)

Gimnazjum	L. uczniów	Histor. %	J. pol %	Przyroda %	Matem. %	L. uczniów	J. ang po dst. %	L. uczniów	J. ang . Roz sz. %	L. uczniów	J. niem Po dst. %	Razem %
Bucz	45	53,89	71,31	51,33	52,00	39	61,21	39	41,33	6	86,83	59,70
Kaszczor	23	63,74	74,65	55,43	57,30	18	60,78	18	45,28	5	70,20	61,05
Mochy	34	53,35	61,97	52,79	47,65	26	56,65	26	35,65	8	49,38	51,06
Przemęt	40	57,80	65,53	44,75	46,73	36	65,86	36	46,27	4	49,50	53,78

Tabela - egzamin gimnazjalny w 2017 roku (rok szkolny 2016/2017)

Gimnazjum	L. uczniów	Histor. %	J. pol %	Przyroda %	Matem. %	L. uczniów	J. ang po dst. %	L. uczniów	J. ang . Roz sz. %	L. uczniów	J. niem Po dst. %	Razem %
Bucz	51	53,76	69,22	50,63	42,10	48	59,67	48	38,31	3	58,00	53,09
Kaszczor	29	56,90	64,33	45,94	45,42	21	57,62	21	39,17	8	51,56	51,56
Mochy	29	56	61,10	53,10	44,60	25	47,20	25	31,50	4	52,80	49,47
Przemęt	43	60,13	60,71	50,02	39,90	38	59,34	38	37,63	5	53,40	51,59

**RAPORT O STANIE GMINY PRZEMĘT
W LATACH 2014-2018**



Tabela - egzamin gimnazjalny w 2018 roku (rok szkolny 2017/2018)

Gimnazjum	L. uczniów	Histor. %	J. pol %	Przyroda %	Matem. %	L. uczniów	J. ang podst. %	L. uczniów	J. ang. Rozsz. %	L. uczniów	J. niem Podst. %	Razem %
Bucz	42	57,38	72,26	57,26	50,52	38	59,97	38	39,00	4	58,75	56,44
Kaszczor	22	54,91	71,00	54,82	56,91	16	66,44	16	52,63	6	52,67	58,48
Mochy	43	60,37	70,23	54,98	46,91	42	57,02	42	39,29	1	98,00	60,97
Przemęt	40	53,23	60,15	47,25	50,75	31	52,52	31	37,19	9	37,11	48,31

Zdawalność egzaminu maturalnego w Technikum Ekonomicznym w Przemęcie w latach 2014-2018

przedmiot	przystąpiło	zdało	przystąpiło	przystąpiło	zdało	przystąpiło	zdało	przystąpiło	zdało
rok	2014		2015	2016		2017		2018	
Język polski	16	13 81%	0	7	7 100%	14	14 100%	13	13 100%
Język angielski	13	10 77%	0	7	7 100%	14	14 100%	13	13 100%
Matematyka	16	14 88%	0	7	7 100%	14	14 100%	13	12 92%
Język niemiecki	3	3 100%	0	0	-	0	-	0	-

**RAPORT O STANIE GMINY PRZEMĘT
W LATACH 2014-2018**



Tabela - Zdawalność egzaminu potwierdzającego kwalifikacje zawodowe w zawodzie technik ekonomista w Technikum Ekonomicznym w Przemęcie w latach 2014-2018

Rodzaj egzaminu	Stary egzamin		Nowy egzamin									
	2014		2014		2015		2016		2017		2018	
	przystąpiło	zdało	przystąpiło	zdało	przystąpiło	zdało	przystąpiło	zdało	przystąpiło	zdało	przystąpiło	zdało
Kwalifikacja	Bez podziału		A.35		A.35		A.35		A.35		A.35	
Część pisemna	15	15 100%	10	9 90%	14	14 100%	13	13 100%	13	13 100%	-	-
Część praktyczna	15	11 73%	10	9 90%	14	14 100%	13	13 100%	13	13 100%	-	-
Kwalifikacja	-	-	A.36		A.36		A.36		A.36		A.36	
Część pisemna	-	-	-	-	-	-	8	7 88%	14	14 100%	13	12 92%
Część praktyczna	-	-	-	-	-	-	7	6 86%	14	13 93%	13	12 92%

Egzaminy uczniów Zasadniczej Szkoły Zawodowej w Przemęcie

Uczniowie tej szkoły w zależności od zawodu przystępują do końcowego egzaminu potwierdzającego kwalifikacje w danym zawodzie w Okręgowej Komisji Egzaminacyjnej w Poznaniu lub w Cechu Rzemiosł Różnych. Egzaminy zdawane są na wysokim poziomie. Wszyscy uczniowie klasy III zasadniczej szkoły zawodowej, którzy przystąpili w latach 2014 - 2017 - egzamin zdali , a w roku szkolnym 2017/2018 uczniowie, którzy przystąpili do egzaminu potwierdzającego kwalifikacje w zawodzie sprzedawca i rolnik - egzamin w OKE Poznań, zdali część praktyczną na 100 % tylko 1 uczeń nie zdał części pisemnej. Należy podkreślić, że uczniowie zasadniczej szkoły zawodowej uczą się w szkole przedmiotów ogólnych, a na doksztalcenie teoretyczne w danym zawodzie są skierowani do Zespołu Szkół i Placówek Kształcenia Zawodowego w Ośrodku Doksztalcenia i Doskonalenia Zawodowego w Zielonej Górze.

Projekty edukacyjne oraz programy profilaktyczno-zdrowotne w szkołach w latach 2014 - 2018

W szkołach podstawowych od 2014 roku do obecnej chwili są realizowane programy profilaktyczne, takie jak:

- „Nie pal przy mnie, proszę”
- „Bieg po zdrowie”,
- „Trzymaj formę”,
- „Uwierz w siebie” – antydopalaczowy,
- „Znajdź właściwe rozwiązanie”,
- „Zachowaj trzeźwy umysł”,
- „Czyste powietrze wokół nas”,
- „Klub bezpiecznego Puchatka”,
- „Bezpieczeństwo na wsi”,

Innowacje pedagogiczne

2014/2015 – realizacja w Zespole Szkół Gimnazjum i Szkoła Podstawowa w Buczu:

- „Bajki w dwóch językach pisane”
- „Mali artyści” ;

2014/2015 - realizacja w Zespole Szkół Gimnazjum i Szkoła Podstawowa w Mochach:

- „Cywilizacji sprostamy, kompetencje zawodowe poszerzamy”

2015/2016 - realizacja w Zespole Szkół Gimnazjum i Szkoła Podstawowa w Buczu:

- „Szachy bawią, uczą i wychowują”

2015/2016 – realizacja w Szkole Podstawowej w Mochach:

- „Litere wokół nas”

Programy edukacyjne:

- „Archipelag skarbów” – klasy II i III gimnazjum,
- „Moje dziecko idzie do szkoły”,
- „Planeta energii”,
- „Bieg po zdrowie”,
- „Owoce w szkole”,
- „Mleko w szkole”,
- „Junior sport”

2014-2016 – realizacja w Zespole szkół Gimnazjum i Szkole Podstawowej w Mochach programu:

- „Bezpieczna i przyjazna szkoła”
- „Cyfrowa Dziecięca Encyklopedia Wielkopolan”

2017/2018 – program „Autostrada do szkoły”

RAPORT O STANIE GMINY PRZEMĘT W LATACH 2014-2018



Akcje charytatywne:

- „I ty możesz zostać świętym Mikołajem”,
- „Góra grosza”,
- „Zdrowe śniadanie”,
- „Wyślij paczka do Afryki”,
- „Pomoc dzieciom znajdującym się w trudnej sytuacji”,
- „Opatrunek na ratunek”,
- „Akcja PSU na BUDE”

W szkołach są także przeprowadzane akcje, takie jak:

- „Narodowe czytanie” – rok szkolny 2016/2017 i rok szkolny 2017/2018
- kampania „Na niebiesko” w ramach akcji „Kwiecień miesiącem autyzmu” – Szkoła podstawowa w Buczu
- „Kampania antynarkotykowa”
- udział w akcji „Młodzi głosują” (wybory parlamentarne, prezydenckie 2015, wybory do Parlamentu Europejskiego 2014)
- obchody „Dnia Bezpiecznego Internetu”
- obchody Roku Ireny Sendlerowej (2018) – Szkoła Podstawowa w Mochach
- coroczne półkolonie „Lato na wsi” i „Ferie na wsi” organizuje Stowarzyszenie Przyjaciół Moch dla uczniów Szkoły Podstawowej w Mochach, a do 2016 roku dla swoich uczniów półkolonię organizowała także Szkoła Podstawowa w Biskupicach.

Imprezy środowiskowe:

- Środowiskowy Festyn Mikołajkowy „Sięgnijmy razem nieba” – organizator Zespół Szkół w Buczu - grudzień 2014 r.
- uroczyste obchody Dnia Patrona – co roku w każdej szkole
- Środowiskowo - integracyjny kiermasz Bożonarodzeniowy – grudzień 2015, 2016, 2017 r. – organizator Szkoła Podstawowa: w Mochach, w Przemęcie, w Buczu;

RAPORT O STANIE GMINY PRZEMĘT W LATACH 2014-2018



- Przegląd Kolęd i Pastorałek – organizator Zespół Szkolno – Przedszkolny w Kluczewie – styczeń każdego roku do obecnej chwili;
- Środowiskowy festyn rodzinny na terenie obwodu byłej szkoły w Biskupicach – maj 2018 r. organizator Szkoła Podstawowa w Buczu;
- Średniowieczy Jarmark Cysterski w Przemęcie
- Przegląd Jasełkowy w Starkowie – organizator szkoła niepubliczna Zespół Szkolno – Przedszkolny w Starkowie.

Uroczystości szkolne:

- 1050 rocznica chrztu Polski - Zespół Szkół Gimnazjum i Szkoła Podstawowa w Mochach – maj 2016
- Obchody 10-lecia nadania imienia Jana Pawła II Gimnazjum i Szkole Podstawowej w Mochach - kwiecień 2017
- uroczyste otwarcie wielofunkcyjnego boiska szkolnego – Szkoła Podstawowa w Mochach – maj 2018
- corocznie w każdej szkole obchody Święto Patrona Szkoły, upamiętniania Bohaterów II wojny światowej i Powstania Wielkopolskiego, Dzień Edukacji Narodowej, Święto Niepodległości, Święto Konstytucji 3-Maja.

Udział uczniów w zawodach, konkursach i olimpiadach:

Uczniowie rywalizują w zawodach sportowych na szczeblu gminnym, powiatowym, wojewódzkim i ogólnopolskim., gdzie zdobywają wysokie miejsca w współzawodnictwie.

Do najważniejszych można zaliczyć:

- uczniowie ze Szkoły Podstawowej i Gimnazjum w Mochach zdobyli: I, II, III miejsca na szczeblu ogólnopolskim w biegach przełajowych i na orientację - drużynowo i indywidualnie;
- uczniowie ze Szkoły Podstawowej i Gimnazjum w Przemęcie: I, II, III miejsce indywidualnie na szczeblu ogólnopolskim w Judo;

RAPORT O STANIE GMINY PRZEMĘT W LATACH 2014-2018



- uczniowie ze Szkoły Podstawowej i Gimnazjum w Kaszczorze I, II i III miejsce w VI Ogólnopolskim Turnieju Sztuk Walki o Puchar Prezydenta Miasta Zielona Góra; II, III miejsce w Finale Wojewódzkim XIX Igrzysk Dzieci w Drużynowych Biegach na Orientację

- uczennice ze Szkoły podstawowej w Kluczewie zdobyły drużynowi I i II miejsce w piłce nożnej „Z podwórka na stadion o Puchar Tymbarku” oraz za III miejsce w Finale Wojewódzkim Mistrzostw Wielkopolski w piłce halowej dziewcząt.

Uczeń z Gimnazjum w Kaszczorze zdobył najwyższe miejsce - został laureatem konkursu kuratorskiego z matematyki i fizyki – 2017 i 2018 rok. uczniowie tej szkoły zdobywają także wysokie miejsca w zawodach sportowych: I, II, III miejsce w Ogólnopolskim Turnieju Sztuk Walki, w Mistrzostwach Wielkopolski w Karate Kyokushin, w Drużynowych i Indywidualnych Biegach na Orientację

Uczniowie ze Szkoły Podstawowej w Buczu, w Kaszczorze zdobyli wysokie miejsca w konkursach plastycznych.

Na koniec każdego roku szkolnego Wójt Gminy Przemęt nagradza wszystkich uczniów, którzy zdobywają wysokie osiągnięcia od szczebla wojewódzkiego w konkursach, zawodach czy olimpiadach.

Uczniowie klas I-III szkół podstawowych każdego roku biorą udział w turnieju „Biały Miś”, który organizuje Szkoła Podstawowa w Mochach.

Projekty edukacyjne oraz programy profilaktyczno-zdrowotne w przedszkolach w latach 2014 - 2018

W przedszkolach dzieci biorą udział w programach:

- „Moje dziecko idzie do szkoły”
- „Czyste powietrze wokół nas”
- „Bliżej kultury i sztuki” - w ramach którego dzieci uczestniczyły w koncertach Filharmonii Zielonogórskiej,
- „Akademia Zdrowego Przedszkolaka”
- Akademia Aquafresh – program ogólnopolski szczotkowania zębów

RAPORT O STANIE GMINY PRZEMĘT W LATACH 2014-2018



- „Mamo tato wolę wodę” – program ogólnopolski
- „Cała Polska czyta dzieciom” – program ogólnopolski
- „Pięknie mówić się staramy o poprawną mowę dbamy”
- „Bezpieczne wakacje”

Innowacje pedagogiczne w przedszkolach:

- „Od ziarenka do owocu” – realizacja w Przedszkolu Samorządowym z Oddziałem Integracyjnym w Buczu,
- „Szczepiąc Środowisko-Chronimy Życie” – ekologiczna – realizacja w Przedszkolu Samorządowym w Nowej Wsi,

Dbanie o tradycje w przedszkolach:

- organizacja festynów środowiskowych – „Dzień Matki i Ojca” , „Dzień Dziecka” , „Dzień Babci i Dziadka” ,
- udział w festynach środowiskowych takich jak: Średniowieczny Jarmark cysterski, Dożynki Wiejskie, Gminne i Gminno - Powiatowe – w 2018 roku przygotowanie występu artystycznego przez przedszkolaków z Przedszkola Samorządowego w Przemęcie, Pikniki ekologiczne, „Szparagi - złoto ziemi - Smak Naszego Regionu” – przygotowanie występu przez przedszkolaków z Przedszkola Samorządowego z Oddziałem Integracyjnym w Mochach ,
- obchody II Wojny Światowej, „Święto Niepodległości”, „Święto Konstytucji 3-Maja”,
- Nowe Lotko – o tej tradycji pamiętają przedszkolaki z Przedszkola Samorządowego w Nowej Wsi,

Przedszkolaki biorą udział także w:

- przeglądzie do Festiwalu Piosenki Czerwonak – w finale wojewódzkim był wychowanek Przedszkola Samorządowego z Oddziałem Integracyjnym w Mochach – 2017 rok
- Spartakiadzie Przedszkolaków, którą organizuje Przedszkole Samorządowe z Oddziałem Integracyjnym w Mochach
- Od 2017 roku dla przedszkolaków organizowany jest Przegląd piosenki w języku angielskim – organizatorem jest Przedszkole Samorządowe w Przemęcie.

Remonty i modernizacje w szkołach i przedszkolach w latach 2014 - 2018

Szkoła Podstawowa w Buczu

W 2017 roku wymieniono oświetlenie na sali gimnastycznej oraz pomalowano sale lekcyjne. Wybudowano nowe boisko przy szkole – 2018 rok



Szkoła Podstawowa w Mochach

W 2017 roku wyremontowano łazienki. W 2018 roku przeprowadzono remont Sali nr 4, oddano do użytku boisko wielofunkcyjne oraz zamontowano ogrodzenie oddzielające boisko wielofunkcyjne od części trawiastej.





Zespół Szkolno – Przedszkolny w Kluczewie

W 2018 roku został wykonany remont w całego szkolnego budynku. Wymieniona została instalacja grzewcza bezpośrednio przechodząca przez dwie izby lekcyjne oraz w samej kotłowni c.o. Dodatkowo odmalowano i wytapetowano klatkę schodową. Gruntownie wyremontowano pomieszczenie gospodarcze, odświeżone zostały pomieszczenia kuchni i toalet, a także łącznika korytarzowego. W kuchni i dwóch toaletach wymienione zostały grzejniki. Odświeżone zostały sufity w salach lekcyjnych.



Zespół Szkół w Przemęcie

W 2017 roku przeprowadzono termomodernizację budynku szkoły oraz pomalowano korytarz i sale lekcyjne; wyremontowano łazienki.



RAPORT O STANIE GMINY PRZEMĘT W LATACH 2014-2018



Zespół Szkoła Podstawowa i Przedszkole Samorządowe z Oddziałem Integracyjnym
w Kaszczorze

W 2015 - 2017 roku przeprowadzono termomodernizację budynku szkoły – odnowiono elewację budynku oraz w 2018 roku wymieniono oświetlenie w jednej ze sal, a także na korytarzach na I i II piętrze.



Przedszkole Samorządowe w Przemęcie

W 2018 roku odnawiany został korytarz i cała klatka schodowa, pion żywieniowy – kuchnia, zmywalnia i pomieszczenie gospodarcze. W jednej sali założono nową tapetę



Przedszkole Samorządowe z Oddziałem Integracyjnym w Buczu

W 2017 roku gmina Przemęt rozpoczęła realizację projektu w ramach Regionalnego Programu Operacyjnego Województwa Wielkopolskiego, Działanie 8.1.1 Edukacja Przedszkolna, współfinansowany ze środków Unii Europejskiej w ramach Europejskiego Funduszu Społecznego. Projekt realizowany jest od września 2017 r. do sierpnia 2018 r.

Projekt założył utworzenie 25 nowych miejsc wychowania przedszkolnego w przedszkolu w Buczu i dofinansowaniu działalności bieżącej przez 12 m-cy, rozszerzanie oferty przedszkola o zajęcia dodatkowe. Projekt jest komplementarny z projektem inwestycyjnym, który został zrealizowany ze środków EFRR w ramach WRPO 2014+. Projekt inwestycyjny – to budowa przedszkola modułowego przy Przedszkolu Samorządowym z oddziałami Integracyjnymi w Buczu.

RAPORT O STANIE GMINY PRZEMĘT W LATACH 2014-2018



Głównym celem projektu jest:

- Zwiększenie stopnia upowszechnienia edukacji przedszkolnej wśród dzieci w wieku 3-4 lat w Gminie Przemęt w wyniku utworzenia 25 dodatkowych miejsc edukacji przedszkolnej w przedszkolu Samorządowym z Oddziałami Integracyjnymi w Buczu od września 2017 roku;
- podniesienie wiedzy oraz zaspokojenie indywidualnych potrzeb rozwojowych 25 dzieci w wieku 3-4 lat z przedszkola w Buczu w okresie od września 2017 do sierpnia 2018 roku.

Wartość projektu: 220 640,00 zł

Dofinansowanie projektu z UE: 187 544,00 zł



Przedszkole Samorządowe z Oddziałem Integracyjnym w Mochach

Przeprowadzono w 2016 - 2018 roku remonty w przedszkolu:

- odnowiono elewację zewnętrzną ściany głównej przedszkola,
- wykonano nowe schody granitowe wraz z balustradami ze stali nierdzewnej do wszystkich wejść przedszkolnych,
- zamontowano daszki zewnętrzne nad drzwiami wejściowymi do przedszkola,
- wykonano remont dwóch sal przedszkolnych,
- zamontowano rolety zewnętrzne do okien od południowej strony,
- wymieniono płot betonowy na panele ogrodowe na placu zabaw.



Przedszkole Samorządowe w Nowej Wsi

w 2018 roku przeprowadzono remont głównego korytarza – położenie płytek na posadce, malowanie ścian i sufitu, założenie oświetlenia awaryjnego. Na placu zabaw wymieniono zużyte belki odnowiono skrzynie do zabawek, wymieniono piasek w piaskownicy i pod huśtawkami. Naprawiono także uszkodzone fragmenty opłotowania.



Turystyka gminy – działania w latach 2014 – 2018

Punkty widokowe

- Wieża Widokowa w Siekowie (okres funkcjonowania od 2011 – do obecnej chwili)
- Wieża Widokowa w Olejnicy (okres funkcjonowania od 2009 do czerwca 2018)

Spływy kajakowe

Bogactwo jezior w rejonie Przemętu znakomicie sprzyja rozwojowi turystyki wodnej. Corocznie przy współpracy z Organizacją Turystyczną Leszno – Region organizowany jest na początku czerwca spływ kajakowy z Wielenia do Wyspy Konwaliowej i z powrotem – bierze w nim udział 100 osób – 50 kajaków.



W 2017 roku została zmodernizowana Przystań kajakarsko – żeglarska w Błotnicy



Półkolonia - Nauka pływania

Nauka pływania organizowana jest w Osłoninie – w miejscu okazjonalnie wykorzystywanym do kąpielii należącym do gminy Przemęt. Głównym celem półkolonii jest nauka pływania. Dzięki doświadczonemu instruktorowi pływania

każde dziecko, które kończy klasę piątą ma szansę przyswoić sobie tę umiejętność, a nawet może zdobyć kartę pływacką. Oprócz pływania dzieci uczą się pływać kajakami, co uczestnicy uwielbiają i sprawia im to ogromną radość. Oczywiście wychowawcy półkolonii i kierownik nie zapominają o podnoszeniu sprawności fizycznej dzieci poprzez codzienną poranną rozgrzewkę, różne gry i zabawy a także wyścigi rzędów, czy też rozgrywki w piłkę nożną, siatkówkę oraz w "Dwa ognie". Bardzo ważnym celem półkolonii jest integracja grupy oraz promowanie właściwych postaw. Tutaj panuje wspaniała atmosfera, dzieci same tworzą regulamin półkolonii i należycie go przestrzegają. Oczywiście w każdym tygodniu jeden dzień poświęcony jest na zajęcia o tematyce profilaktycznej, na których dzieci są ostrzegane przed niebezpieczeństwami takimi jak, alkohol, nikotyna, narkotyki, czy także jak bezpiecznie poruszać się na drodze czy to pieszo, czy rowerowo. Od 2017 roku na półkolonii dzieci uczą się udzielać pierwszej pomocy przedmedycznej. Uczestnicy półkolonii są także zapoznawani z historią, kulturą i tradycjami naszego regionu. Realizację tego celu dzieci zawdzięczają panu komandorowi Zbigniewowi Fasiickiemu, który zapoznaje dzieci z terenem naszej Gminy. Po każdym wykładzie, na następny dzień, czeka na dzieci niespodzianka, a mianowicie płynięcie motorówką.

W 2014 roku – odbyły się trzy turnusy – z nauki pływania skorzystało 94 uczniów

W 2015 roku – odbyły się trzy turnusy – z nauki pływania skorzystało 118 uczniów

W 2016 roku – odbyły się trzy turnusy – z nauki pływania skorzystało 112 uczniów

W 2017 roku – odbyły się trzy turnusy – z nauki pływania skorzystało 98 uczniów

W 2018 roku - odbyły się trzy turnusy – z nauki pływania skorzystało 107 uczniów





Kolonia – współpraca Gminy Przemęt we współpracy z Gminą Kobylnica (woj. pomorskie)

Kolonia organizowana jest dla chętnych uczniów z kl. VI szkół podstawowych z terenu gminy Przemęt, w ramach współpracy Gminy Przemęt z Gminą Kobylnica. Kolonia trwa 2 tygodnie.

Koloniści zakwaterowani są w Szkole Podstawowej w Kobylnicy. Program dla kolonistów z gminy Przemęt przygotowuje gmina Kobylica. W kolonii bierze udział 38 uczniów.





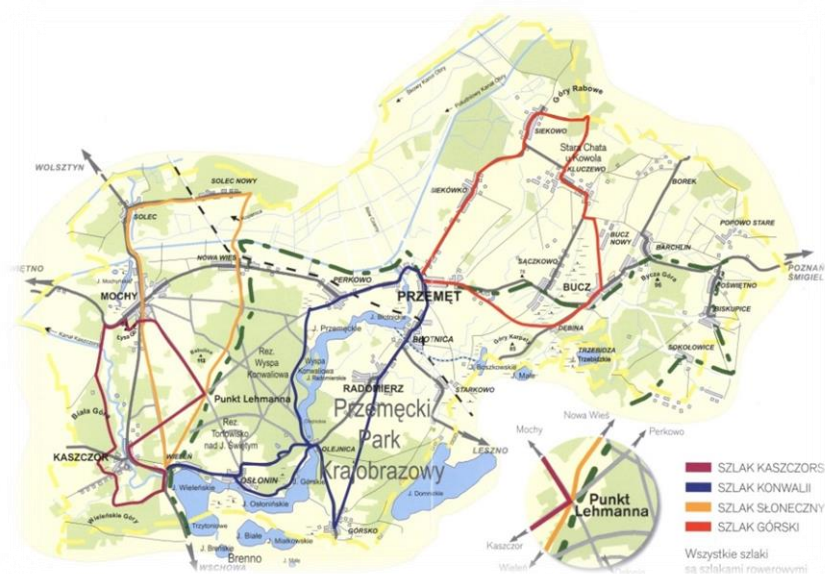
Szlaki i rajdy rowerowe



Na terenie gminy Przemęt są cztery oznakowane szlaki rowerowe (odnowienie tych znaków zostało wykonane w maju 2018 roku)

1. Szlak Górski - długość trasy ok. 22 km
2. Szlak Kaszczorski - długość trasy ok. 19 km
3. Szlak Konwalii - długość trasy ok. 31 km
4. Szlak Słoneczny - długość trasy ok. 23 km

RAPORT O STANIE GMINY PRZEMĘT W LATACH 2014-2018



Raport z zakresu Referatu Organizacyjnego przygotowali:

- Karolina Chlebowska
- Anna Dobrowolska-Hylak
- Liwia Sterna
- Danuta Słodnik
- Jakub Górny
- Joanna Karkowska
- Joanna Skrzypczak
- Lucyna Stasik

**RAPORT O STANIE GMINY PRZEMĘT
W LATACH 2014-2018**



3. Inne zestawienia

Wydane decyzje administracyjne

Ilość wydanych decyzji administracyjnych, wniesionych odwołań od decyzji, uchylonych decyzji, ilość decyzji wydanych decyzji po terminie w latach 2014-2018* (stan na dzień 30.06.2018r.)																					
REFERAT	Rodzaj decyzji	Ilość wydanych decyzji ogółem					Ilość wniesionych odwołań od decyzji					Ilość uchylonych decyzji					Ilość decyzji wydanych po terminie				
		2014	2015	2016	2017	2018	2014	2015	2016	2017	2018	2014	2015	2016	2017	2018	2014	2015	2016	2017	2018
OP	Decyzje dotyczące udostępnienia informacji publicznej	0	0	0	1	0	0	0	0	0	0	0	0	0	0	0	0	0	0	0	0
RAZEM OP		0	0	0	1	0	0	0	0	0	0	0	0	0	0	0	0	0	0	0	
SO I USC	Decyzje dotyczące wymeldowań	12	17	16	0	9	1	0	0	4	2	0	0	0	0	0	0	0	8	2	4
	Decyzje dotyczące wygaśnięcia zezwoleń na sprzedaż	14	17	31	33	13	0	0	0	0	0	0	0	0	0	0	0	0	0	0	0

**RAPORT O STANIE GMINY PRZEMĘT
W LATACH 2014-2018**



Ilość wydanych decyzji administracyjnych, wniesionych odwołań od decyzji, uchylonych decyzji, ilość decyzji wydanych decyzji po terminie w latach 2014-2018* (stan na dzień 30.06.2018r.)

REFERAT	Rodzaj decyzji	Ilość wydanych decyzji ogółem					Ilość wniesionych odwołań od decyzji					Ilość uchylonych decyzji					Ilość decyzji wydanych po terminie					
		2014	2015	2016	2017	2018	2014	2015	2016	2017	2018	2014	2015	2016	2017	2018	2014	2015	2016	2017	2018	
	Zezwolenia jednorazowe na sprzedaż napojów alkoholowych	18	22	19	20	9	0	0	0	0	0	0	0	0	0	0	0	0	0	0	0	0
	Zezwolenia na sprzedaż napojów alkoholowych	59	35	83	30	19	0	0	0	0	0	0	0	0	0	0	0	0	0	0	0	0
	Unieważnienie, sprostowanie, ustalenie treści, odtworzenie i uzupełnienie aktu stanu cywilnego	14	28	18	13	6	0	0	0	0	0	0	0	0	0	0	0	0	0	0	0	0

**RAPORT O STANIE GMINY PRZEMĘT
W LATACH 2014-2018**



Ilość wydanych decyzji administracyjnych, wniesionych odwołań od decyzji, uchylonych decyzji, ilość decyzji wydanych decyzji po terminie w latach 2014-2018* (stan na dzień 30.06.2018r.)

REFERAT	Rodzaj decyzji	Ilość wydanych decyzji ogółem					Ilość wniesionych odwołań od decyzji					Ilość uchylonych decyzji					Ilość decyzji wydanych po terminie				
		2014	2015	2016	2017	2018	2014	2015	2016	2017	2018	2014	2015	2016	2017	2018	2014	2015	2016	2017	2018
	Wpisanie do akt stanu cywilnego sporządzonych za granicą do polskich ksiąg	14	22	11	11	8	0	0	0	0	0	0	0	0	0	0	0	0	0	0	0
	Zmiany imion i nazwisk	3	2	2	1	1	0	0	0	0	0	0	0	0	0	0	0	0	0	0	0
	Przeznaczenie nieruchomości i rzeczy ruchomych na cele świadczeń na rzecz obronności oraz wykonywanie tych świadczeń	2	9	8	0	0	0	0	0	0	0	0	0	0	0	0	0	0	0	0	0
	Zbiórki publiczne	2	1	0	0	0	0	0	0	0	0	0	0	0	0	0	0	0	0	0	0
RAZEM SO I USC		138	153	188	108	65	1	0	0	4	2	0	0	0	0	0	0	0	8	2	4
RI	Decyzje na zajęcie pasa drogowego	5	2	4	15	7	0	0	0	0	0	0	0	0	0	0	0	0	0	0	0
RAZEM RI		5	2	4	15	7	0	0	0	0	0	0	0	0	0	0	0	0	0	0	0

**RAPORT O STANIE GMINY PRZEMĘT
W LATACH 2014-2018**



Ilość wydanych decyzji administracyjnych, wniesionych odwołań od decyzji, uchylonych decyzji, ilość decyzji wydanych decyzji po terminie w latach 2014-2018* (stan na dzień 30.06.2018r.)

REFERAT	Rodzaj decyzji	Ilość wydanych decyzji ogółem					Ilość wniesionych odwołań od decyzji					Ilość uchylonych decyzji					Ilość decyzji wydanych po terminie					
		2014	2015	2016	2017	2018	2014	2015	2016	2017	2018	2014	2015	2016	2017	2018	2014	2015	2016	2017	2018	
RNP	Zatwierdzające podział nieruchomości	39	57	50	51	14	0	0	0	0	0	0	0	0	0	0	0	0	0	0	0	0
	Ustalające opłatę adiacencką z tyt. podziału nieruchomości	0	1	15	7	0	0	1	4	0	0	0	1	2	0	0	0	0	0	0	0	0
	Zezwalające na wycięcie drzew/krzewów	439	413	372	35	16	1	0	0	0	0	0	0	0	0	0	9	0	22	4	0	0
	Ustalające warunki zabudowy	225	261	314	278	159	4	6	11	3	1	1	5	6	2	1	0	8	0	1	0	0
	Ustalające lokalizację inwestycji celu publicznego	29	18	46	36	13	0	0	1	1	0	0	0	0	0	0	0	0	0	0	0	0
	Ustalające środowiskowe uwarunkowania realizacji przedsięwzięcia	16	10	19	9	9	1	0	1	0	1	1	0	1	0	0	0	0	4	0	0	0

**RAPORT O STANIE GMINY PRZEMĘT
W LATACH 2014-2018**



Ilość wydanych decyzji administracyjnych, wniesionych odwołań od decyzji, uchylonych decyzji, ilość decyzji wydanych decyzji po terminie w latach 2014-2018* (stan na dzień 30.06.2018r.)

REFERAT	Rodzaj decyzji	Ilość wydanych decyzji ogółem					Ilość wniesionych odwołań od decyzji					Ilość uchylonych decyzji					Ilość decyzji wydanych po terminie				
		2014	2015	2016	2017	2018	2014	2015	2016	2017	2018	2014	2015	2016	2017	2018	2014	2015	2016	2017	2018
	Orzekające o rozgraniczeniu nieruchomości	2	0	0	0	0	0	0	0	0	0	0	0	0	0	0	0	0	0	0	0
	Dot. przywrócenia poprzedniego sposobu zagospodarowania nieruchomości i o wstrzymaniu użytkowania terenu	1	0	0	0	0	1	0	0	0	0	0	0	0	0	0	0	0	0	0	0
	Dot. ustalenia jednorazowej opłaty z tyt. wzrostu wartości nieruchomości w wyniku uchwalenia mpzp	0	6	0	1	0	0	0	0	0	0	0	0	0	0	0	0	0	0	0	0

**RAPORT O STANIE GMINY PRZEMĘT
W LATACH 2014-2018**



Ilość wydanych decyzji administracyjnych, wniesionych odwołań od decyzji, uchylonych decyzji, ilość decyzji wydanych decyzji po terminie w latach 2014-2018* (stan na dzień 30.06.2018r.)

REFERAT	Rodzaj decyzji	Ilość wydanych decyzji ogółem					Ilość wniesionych odwołań od decyzji					Ilość uchylonych decyzji					Ilość decyzji wydanych po terminie				
		2014	2015	2016	2017	2018	2014	2015	2016	2017	2018	2014	2015	2016	2017	2018	2014	2015	2016	2017	2018
	Koncesja na prowadzenie działalności w zakresie opróżniania zbiorników bezodpływowych i transportu nieczystości ciekłych poprzednie lata PPK dawniej GK	-	-	-	13	5	-	-	-	0	0	-	-	-	0	0	-	-	-	0	0
	Nakazujące przyłączenie nieruchomości do sieci kanalizacji sanitarnej poprzednie lata PPK dawniej GK	-	-	-	0	0	-	-	-	0	0	-	-	-	0	0	-	-	-	0	0
	Dot. odmowy przekształcenia prawa użytkowania wieczystego w prawo własności	0	0	0	1	0	0	0	0	0	0	0	0	0	0	0	0	0	0	0	0
RAZEM RNP		751	766	816	431	216	7	7	17	4	2	2	6	9	2	1	9	8	26	5	0

**RAPORT O STANIE GMINY PRZEMĘT
W LATACH 2014-2018**



Ilość wydanych decyzji administracyjnych, wniesionych odwołań od decyzji, uchylonych decyzji, ilość decyzji wydanych decyzji po terminie w latach 2014-2018* (stan na dzień 30.06.2018r.)																					
REFERAT	Rodzaj decyzji	Ilość wydanych decyzji ogółem					Ilość wniesionych odwołań od decyzji					Ilość uchylonych decyzji					Ilość decyzji wydanych po terminie				
		2014	2015	2016	2017	2018	2014	2015	2016	2017	2018	2014	2015	2016	2017	2018	2014	2015	2016	2017	2018
PPK (dawniej GK)	Koncesja na prowadzenie działalności w zakresie opróżniania zbiorników bezodpływowych i transportu nieczystości ciekłych	19	14	11	-	-	0	0	0	-	-	0	0	0	-	-	0	0	0	-	-
	Decyzja administracyjna nakazująca przyłączenie nieruchomości do sieci kanalizacji sanitarnej	0	0	0	-	-	0	0	0	-	-	0	0	0	-	-	0	0	0	-	-
RAZEM PPK (dawniej GK)		19	14	11	0	0	0	0	0	0	0	0	0	0	0	0	0	0	0	0	0
BF	Akcyza	1335	1309	1280	1258	703	0	0	0	0	0	0	0	0	0	0	0	0	0	0	0
	Zwrot kosztów kształcenia młodocianych pracowników	49	55	66	55	12	0	0	1	0	0	0	0	0	0	0	0	0	0	0	0

**RAPORT O STANIE GMINY PRZEMĘT
W LATACH 2014-2018**



Ilość wydanych decyzji administracyjnych, wniesionych odwołań od decyzji, uchylonych decyzji, ilość decyzji wydanych decyzji po terminie w latach 2014-2018* (stan na dzień 30.06.2018r.)

REFERAT	Rodzaj decyzji	Ilość wydanych decyzji ogółem					Ilość wniesionych odwołań od decyzji					Ilość uchylonych decyzji					Ilość decyzji wydanych po terminie				
		2014	2015	2016	2017	2018	2014	2015	2016	2017	2018	2014	2015	2016	2017	2018	2014	2015	2016	2017	2018
	Zasiłek szkolny	5	5	4	2	0	0	0	0	0	0	0	0	0	0	0	0	0	0	0	0
	Stypendium szkolne:																				
	Rok szkolny 2014/2015	165	-	-	-	-	0	-	-	-	-	0	-	-	-	-	0	-	-	-	-
	Rok szkolny 2015/2016	-	146	-	-	-	-	0	-	-	-	-	0	-	-	-	-	0	-	-	-
	Rok szkolny 2016/2017	-	-	88	-	-	-	-	0	-	-	-	-	0	-	-	-	-	0	-	-
	Rok szkolny 2017/2018	-	-	-	68	0	-	-	-	0	0	-	-	-	0	0	-	-	-	0	0
	Umorzenie zobowiązań pieniężnych (podatek od nieruchomości, podatek rolny i podatek leśny)	8	3	4	2	1	0	1	2	0	0	1	0	1	0	0	0	0	0	0	0
	Odroczenie i rozłożenie na raty zobowiązań pieniężnych (podatek od nieruchomości, podatek rolny, podatek leśny)	1	1	0	1	0	0	0	0	0	0	0	0	0	0	0	0	0	0	0	0

**RAPORT O STANIE GMINY PRZEMĘT
W LATACH 2014-2018**



Ilość wydanych decyzji administracyjnych, wniesionych odwołań od decyzji, uchylonych decyzji, ilość decyzji wydanych decyzji po terminie w latach 2014-2018* (stan na dzień 30.06.2018r.)

REFERAT	Rodzaj decyzji	Ilość wydanych decyzji ogółem					Ilość wniesionych odwołań od decyzji					Ilość uchylonych decyzji					Ilość decyzji wydanych po terminie					
		2014	2015	2016	2017	2018	2014	2015	2016	2017	2018	2014	2015	2016	2017	2018	2014	2015	2016	2017	2018	
	Decyzje o odpowiedzialności osób trzecich	0	0	1	1	0	0	0	1	0	0	0	0	0	0	0	0	0	0	0	0	0
	Decyzje określające wysokość zobowiązania podatkowego w podatku od środków transportowych	9	12	8	13	3	2	0	0	0	0	0	0	0	0	0	0	0	0	0	0	
	Decyzje zmieniające podatek od środków transportowych	4	16	0	1	1	0	0	0	0	0	0	0	0	0	0	0	0	0	0	0	
	Decyzje umarzające podatek od środków transportowych	1	0	0	0	1	0	0	0	0	0	0	0	0	0	0	0	0	0	0	0	
	Decyzje o rozłożeniu na raty podatku od środków transportowych	5	1	0	0	0	0	0	0	0	0	0	0	0	0	0	0	0	0	0	0	
	Decyzje wymiarowe - podatkowe	6980	7057	5882	5989	5890	12	17	6	8	3	3	2	0	2	2	0	0	0	0	0	

**RAPORT O STANIE GMINY PRZEMĘT
W LATACH 2014-2018**



Ilość wydanych decyzji administracyjnych, wniesionych odwołań od decyzji, uchylonych decyzji, ilość decyzji wydanych decyzji po terminie w latach 2014-2018* (stan na dzień 30.06.2018r.)

REFERAT	Rodzaj decyzji	Ilość wydanych decyzji ogółem					Ilość wniesionych odwołań od decyzji					Ilość uchylonych decyzji					Ilość decyzji wydanych po terminie					
		2014	2015	2016	2017	2018	2014	2015	2016	2017	2018	2014	2015	2016	2017	2018	2014	2015	2016	2017	2018	
	Decyzje zmieniające - podatkowe	845	975	879	849	357	1	0	0	0	0	0	0	0	0	0	0	0	0	0	0	0
	Decyzje określające podatek od nieruchomości	3	1	2	1	1	1	1	2	0	1	0	0	0	0	0	0	0	0	0	0	0
	Decyzje o stwierdzeniu nadpłaty	0	0	0	2	0	0	0	0	0	0	0	0	0	0	0	0	0	0	0	0	0
	Decyzje o odmowie stwierdzenia nadpłaty	0	0	0	0	4	0	0	0	0	4	0	0	0	0	0	0	0	0	0	0	0
	Decyzje dot. zwolnienia i ulgi w podatku rolnym z tytułu nabycia gruntów	30	32	21	14	9	0	0	0	0	0	0	0	0	0	0	0	0	0	0	0	0
	Decyzje dot. ulgi inwestycyjnej	0	0	0	2	1	0	0	0	0	0	0	0	0	0	0	0	0	0	0	0	0
	Decyzje umarzające postępowanie podatkowe	10	5	16	3	7	0	0	0	0	0	0	0	0	0	0	0	0	0	0	0	0

**RAPORT O STANIE GMINY PRZEMĘT
W LATACH 2014-2018**



Ilość wydanych decyzji administracyjnych, wniesionych odwołań od decyzji, uchylonych decyzji, ilość decyzji wydanych decyzji po terminie w latach 2014-2018* (stan na dzień 30.06.2018r.)																					
REFERAT	Rodzaj decyzji	Ilość wydanych decyzji ogółem					Ilość wniesionych odwołań od decyzji					Ilość uchylonych decyzji					Ilość decyzji wydanych po terminie				
		2014	2015	2016	2017	2018	2014	2015	2016	2017	2018	2014	2015	2016	2017	2018	2014	2015	2016	2017	2018
RAZEM BF		9450	9618	8251	8261	6990	16	19	12	8	8	4	2	1	2	2	0	0	0	0	0
RAZEM		10363	10553	9270	8816	7278	24	26	29	16	12	6	8	10	4	3	9	8	34	7	4

Źródło: Referat Organizacyjno- Prawny, Referat Spraw Obywatelskich, Urząd Stanu Cywilnego, Referat Rozwoju Gminy, Przemęckie Przedsiębiorstwo Komunalne (dawniej Referat Gospodarki Komunalnej i Sportu), Referat Budżetu i Finansów oraz Referat Rolnictwa, Ochrony Środowiska, Nieruchomości i Planowania Przestrzennego.

**RAPORT O STANIE GMINY PRZEMĘT
W LATACH 2014-2018**



Bezrobocie

BEZROBOCIE W GMINIE PRZEMĘT W LATACH 2014-2018 *		
Rok	Kobiety	Mężczyźni
2014	141	150
2015	141	117
2016	98	71
2017	63	64
2018*	68	29

*stan na dzień 30.06.2018 r.

ROK	Stopa bezrobocia na terenie powiatu wolsztyńskiego (%)
2014	4,7
2015	4,0
2016	2,6
2017	1,7
2018*	1,4

*stan na dzień 30.06.2018 r.

Źródło informacji: Powiatowy Urząd Pracy w Wolsztynie

Wybrane kategorie przestępstw

Statystyki dot. wybranych kategorii przestępstw w latach 2014-2018* (Gmina Przemęt)						
Rok	Rozboje	Włamania	Bójki	Kradzieże samochodowe	Pozostałe kradzieże	Uszkodzenia mienia
2014	0	25	0	3	10	3
2015	1	14	1	4	9	6
2016	0	6	1	3	6	0
2017	0	9	0	1	6	2
2018*	0	4	0	1	7	3
RAZEM	1	58	2	12	38	14

*stan na dzień 30.06.2018

Źródło informacji: Komenda Powiatowa Policji w Wolsztynie

4. Referat Rolnictwa, Ochrony Środowiska, Nieruchomości i Planowania Przestrzennego

Nabycie nieruchomości na podstawie umów cywilnoprawnych

Rok 2015

1. Nabycie działki pod przepompownię ścieków w Górsku o pow. 0,0030 ha za cenę 824,00 zł.
2. Nabycie działki pod przepompownię ścieków w Starkowie o pow. 0,0044 ha za cenę 1.320,00 zł.
3. Nabycie działek stanowiących drogi w Wieleniu o łącznej powierzchni 0,1625 ha (umowa darowizny).
4. Nabycie działki stanowiącej drogę w Osłoninie o pow. 0,0017 ha (umowa darowizny).
5. Nabycie działki stanowiącej drogę w Osłoninie o pow. 0,0050 ha (umowa darowizny).
6. Nabycie działek stanowiących drogi w Buczu o łącznej pow. 0,1757 ha i wartości 4.517,00 zł (w drodze umowy zamiany z dopłatą na rzecz Gminy Przemęt kwoty 1.812,00 zł).
7. Nabycie działki pod poszerzenie drogi w Mochach o pow. 0,0246 ha za cenę 2.952,00 zł.
8. Nabycie działek pod ścieżkę pieszo-rowerową w Starkowie o pow. 0,0035 ha za cenę 420,00 zł.
9. Nabycie działki pod ścieżkę pieszo-rowerową w Starkowie o pow. 0,0062 ha za cenę 744,00 zł.
10. Nabycie działki pod ścieżkę pieszo-rowerową w Starkowie o pow. 0,0046 ha za cenę 552,00 zł.

11. Nabycie działki pod ścieżkę pieszo-rowerową w Starkowie o pow. 0,0185 ha za cenę 2.220,00 zł.
12. Nabycie działki pod przepompownie ścieków w Kluczewie o pow. 0,0047 ha za cenę 1.200,00 zł.
13. Nabycie działki pod przepompownie ścieków w Kluczewie o pow. 0,0040 ha za cenę 1.200,00 zł.
14. Nabycie działek stanowiących drogi w Osłoninie o łącznej pow. 0,0634 ha za cenę 634,00 zł.

Rok 2016

1. Nabycie działki stanowiącej drogę w Mochach o pow. 0,0176 ha za cenę 2.112,00 zł.
2. Nabycie działek przeznaczonych pod drogę w Nowej Wsi (prawo użytkowania wieczystego) o pow. 0,0196 ha za cenę 7.206,57 zł brutto.

Rok 2017

1. Nabycie działki pod przepompownie ścieków w Mochach o pow. 0,0072 ha za cenę 3.100,00 zł.
2. Nabycie działki stanowiącej drogę w Mochach o pow. 0,0040 ha za cenę 480,00 zł.
3. Nabycie działki stanowiącej drogę w Buczu o pow. 0,0148 ha za cenę 148,00 zł.
4. Nabycie działki pod przystankiem autobusowym w Buczu o pow. 0,0052 ha za cenę 500,00 zł.
5. Nabycie działki stanowiącej teren parku wraz z zabudowaniami w Buczu o pow. 4,1457 ha za cenę 90.000,00 zł.

Rok 2018

1. Nabycie działki stanowiącej drogę w Mochach o pow. 0,0245 ha za cenę 2.940,00 zł.
2. Nabycie działki stanowiącej drogę w Sączkowie o pow. 0,0284 ha za cenę 4.617,00 zł.
3. Nabycie działki pod przepompownię ścieków w Buczu o pow. 0,0015 ha za cenę 450,00 zł.

Zbycie nieruchomości na podstawie umów cywilnoprawnych

Rok 2015

1. Sprzedaż lokalu niemieszkalnego nr 8 wraz z udziałem w nieruchomości wspólnej w tym w gruncie położonego w Przemęcie przy ul. Jeziornej 2 za cenę 42.638,00 zł.
2. Sprzedaż lokalu niemieszkalnego nr 9 wraz z udziałem w nieruchomości wspólnej w tym w gruncie położonego w Przemęcie przy ul. Jeziornej 2 za cenę 29.000,00 zł.
3. Sprzedaż lokalu niemieszkalnego nr 10 wraz z udziałem w nieruchomości wspólnej w tym w gruncie położonego w Przemęcie przy ul. Jeziornej 2 za cenę 17.680,00 zł.
4. Sprzedaż lokalu mieszkalnego nr 3 wraz z udziałem w nieruchomości wspólnej w tym w gruncie położonego w Buczu przy ul. Akacyjnej 6 za cenę 78.000,00 zł.
5. Sprzedaż lokalu mieszkalnego nr 1 wraz z udziałem w nieruchomości wspólnej w tym w gruncie położonego w Przemęcie przy ul. Jagiellońskiej 22 za cenę 77.100,00 zł.
6. Sprzedaż lokalu mieszkalnego nr 5 wraz z udziałem w nieruchomości wspólnej w tym w gruncie położonego w Przemęcie przy ul. Jagiellońskiej 22 za cenę 100.100,00 zł.

7. Zbycie w drodze umowy zamiany działki niezabudowanej, położonej w Buczu o pow. 0,2462 ha i wartości 6.329,00 zł.

Rok 2016

1. Sprzedaż lokalu mieszkalnego wraz z udziałem w nieruchomości wspólnej w tym w gruncie położonego w Mochach przy ul. Powstańców Wlkp. 3/1 za cenę 36.998,50 zł (po uwzględnieniu bonifikaty).
2. Sprzedaż lokalu mieszkalnego wraz z udziałem w nieruchomości wspólnej w tym w gruncie położonego w Mochach przy ul. Powstańców Wlkp.1/2 za cenę 23.500,00 zł.
3. Sprzedaż lokalu mieszkalnego nr 2 wraz z udziałem w nieruchomości wspólnej w tym w gruncie położonego w Przemęcie przy ul. Jagiellońskiej 22 za cenę 99.000,00 zł.
4. Sprzedaż nieruchomości zabudowanej, położonej w Solcu o pow. 0,1844 ha za cenę 145.450,00 zł.
5. Sprzedaż działki budowlanej w Solcu o pow. 0,1643 ha wraz z udziałem 1/4 w drodze stanowiącej działkę o pow. 0,0082 ha za cenę 67.732,00 zł brutto.
6. Sprzedaż działki budowlanej w Solcu o pow. 0,1626 ha wraz z udziałem 1/4 w drodze stanowiącej działkę o pow. 0,0082 ha za cenę 67.054,00 zł brutto.
7. Sprzedaż działki budowlanej w Solcu o pow. 0,1194 ha za cenę 56.583,00 zł brutto.
8. Sprzedaż działki budowlanej w Solcu o pow. 0,1364 ha za cenę 59.561,00 zł brutto.
9. Sprzedaż działki budowlanej w Przemęcie o pow. 0,1053 ha za cenę 44.710,50 zł brutto.
10. Sprzedaż działki budowlanej w Górsku o pow. 0,0874 ha za cenę 43.500,00 zł brutto.

11. Przekazanie nieruchomości jako wkład niepieniężny

(aport) do Przemęckiego Przedsiębiorstwa Komunalnego Sp. z o.o.:

- 5 działek położonych w Wieleniu o łącznej pow. 1,1635 ha,
- 3 działki położone w Sączkowie o łącznej pow. 0,8249 ha,
- 3 działki położone w Starkowie o łącznej pow. 0,0097 ha,
- 3 działki położone w Radomierzu o łącznej pow. 0,0209 ha,
- 4 działki położone w Perkowie o łącznej pow. 0,0181 ha,
- 2 działki położone w Biskupicach o łącznej pow. 0,1824 ha,
- działka położona w Buczu o pow. 0,1160 ha,
- działka położona w Błotnicy o pow. 0,0150 ha,
- 8 działek położonych w Mochach o łącznej pow. 0,7741 ha,
- 5 działek położonych w Poświętnie o łącznej pow. 0,5475 ha,
- 3 działki położone w Nowej Wsi o łącznej pow. 0,6121 ha,
- działka położona w Górsku o pow. 0,0030 ha,
- 4 działki położone w Kaszczorze o pow. 1,3141 ha,
- 2 działki położone w Przemęcie o łącznej pow. 0,0219 ha.

Rok 2017

1. Sprzedaż działki niezabudowanej w Mochach o pow. 0,0155 ha za cenę 8.948,25 zł brutto.
2. Sprzedaż działki niezabudowanej w Perkowie o pow. 0,0300 ha za cenę 3.030,00 zł.
3. Sprzedaż nieruchomości zabudowanej, położonej w Kaszczorze przy ul. Cysterskiej 8 o pow. 0,2158 ha za cenę 163.620,00 zł.

Rok 2018

1. Sprzedaż nieruchomości zabudowanej w Nowej Wsi o pow. 0,0746 ha za cenę 103.030,00 zł

Nabycie nieruchomości na podstawie decyzji administracyjnych

1. Nieruchomości przejęte od Skarbu Państwa na podstawie decyzji Wojewody Wielkopolskiego stwierdzających nabycie nieruchomości przez gminę nieodpłatnie, z mocy prawa na podstawie przepisów ustawy z dnia 10 maja 1990 r. – przepisy wprowadzające ustawę o samorządzie terytorialnym i ustawę o pracownikach samorządowych:

- działka położona w Buczu o pow. 0,0313 ha,
- działki położone w Kluczewie o łącznej pow. 2,6976 ha,
- działki położone w Nowej Wsi o łącznej pow. 0,0538 ha
- działka położona w Przemęcie o pow. 0,1756 ha,
- działka położona w Mochach o pow. 0,0070 ha,
- działka położona w Mochach o pow. 0,0155 ha,
- działka położona w Mochach o pow. 0,0108 ha,
- działka położona w Wieleniu o pow. 0,8233 ha,
- działki położone w Przemęcie o łącznej pow. 0,2975 ha,
- działki położone w Osłoninie o łącznej pow. 2,5743 ha,
- działki położone w Osłoninie o łącznej pow. 1,4458 ha,
- działki położone w Osłoninie o łącznej pow. 0,3481 ha,
- działki położone w Starkowie o łącznej pow. 2,0794 ha,
- działka położona w Mochach o pow. 0,2300 ha,
- działka położona w Sokołowicach o pow. 0,6100 ha,
- działki położone w Przemęcie o łącznej pow. 8,29 ha,
- działki położone w Przemęcie o łącznej pow. 1,62 ha,
- działki położone w Siekówku o łącznej pow. 6,10 ha,
- działki położone w Siekowie o łącznej pow. 24,96 ha,
- działka położona w Siekowie o pow. 0,30 ha,
- działki położone w Kaszczorze o łącznej pow. 25,08 ha.

2. Nieruchomości przejęte z mocy prawa na podstawie decyzji Wojewody Wielkopolskiego stwierdzających nabycie nieruchomości przez gminę jako grunty zajęte pod drogę publiczną gminną na podstawie przepisów ustawy z dnia 13 października 1998 r. – Przepisy wprowadzające ustawy reformujące administrację publiczną:

- działka położona w Buczu o pow.0,0290 ha,
- działka położona w Buczu o pow. 0,0191 ha,
- działka położona w Buczu o pow. 0.0412 ha.

3. Nieruchomości przejęte decyzją Starosty Wolsztyńskiego nr 616/2015 z dnia 22.09.2015r. o zezwoleniu na realizację inwestycji drogowej wydaną na podstawie przepisów ustawy z dnia 10 kwietnia 2003r. o szczególnych zasadach przygotowania i realizacji inwestycji w zakresie dróg publicznych:

- 10 działek położonych Mochach o łącznej pow. 0,0719 ha.

Przejęcie nieruchomości stanowiących własność Gminy Przemęt na podstawie decyzji administracyjnych.

1. Decyzją Wojewody Wielkopolskiego nr 9/2016 z dnia 30.11.2016r. o zezwoleniu na realizację inwestycji drogowej polegającej na rozbudowie drogi wojewódzkiej nr 305 na odcinku od mostu na Południowym Kanale Obry do miejscowości Mochy przejęte zostały przez Województwo Wielkopolskie nieruchomości stanowiących własność Gminy Przemęt, położone w obrębie Mochy o łącznej pow. 0,2364 ha. Uchwałą z dnia 22 marca 2017r. Rada Gminy Przemęt wyraziła zgodę na zrzeczenie się odszkodowania za nieruchomości stanowiące własność Gminy Przemęt przejęte pod rozbudowę drogi wojewódzkiej.

2. Decyzją Wojewody Wielkopolskiego nr 7/2017 z dnia 19.05.2017r. o zezwoleniu na realizację inwestycji drogowej polegającej na rozbudowie drogi wojewódzkiej nr 305 na odcinku od miejscowości Mochy do granicy powiatu leszczyńskiego przejęte zostały przez Województwo Wielkopolskie nieruchomości stanowiących własność Gminy Przemęt, położone w obrębie Wieleń o łącznej pow. 0,1475 ha oraz w obrębie Kaszczor o pow. 0,05 ha. Na podstawie decyzji Wojewody Wielkopolskiego z dnia 22.12.2017r. oraz z dnia 29.12.2017r. ustalone zostało odszkodowanie z tytułu przejęcia na rzecz Województwa Wielkopolskiego przedmiotowych nieruchomości w kwocie wynoszącej łącznie 238.539,00 zł.

3. Decyzją Starosty Wolsztyńskiego nr 29/2017 z dnia 16.01.2017r. o zezwoleniu na realizację inwestycji drogowej obejmującej rozbudowę drogi powiatowej o budowę ścieżki rowerowej wzdłuż drogi powiatowej nr 3573P o miejscowości Przemęt do miejscowości Siekówko przejęte zostały przez Powiat Wolsztyński nieruchomości stanowiących własność Gminy Przemęt, położone w obrębie Przemęt o łącznej pow. 0,0035 ha. Na podstawie decyzji Starosty Wolsztyńskiego z dnia 31.07.2017r. ustalone zostało odszkodowanie z tytułu przejęcia na rzecz Powiatu Wolsztyńskiego przedmiotowych nieruchomości w kwocie wynoszącej łącznie 516,00 zł.

Inne umowy

1. Ustanowienie służebności przesyłu sieci kanalizacji sanitarnej na nieruchomości położonej w Kluczewie.
2. Ustanowienie służebności przesyłu sieci kanalizacji deszczowej na nieruchomościach położonych w Solcu (dwie umowy).

3. Ustanowienie służebności przesyłu sieci kanalizacji sanitarnej oraz deszczowej na nieruchomości położonej w Kaszczorze.
4. Ustanowienie służebności przesyłu sieci kanalizacji sanitarnej na nieruchomości położonej w Kaszczorze (dwie umowy).
5. Ustanowienie służebności przesyłu sieci kanalizacji sanitarnej oraz sieci wodociągowej na nieruchomości położonej w Kaszczorze.
6. Ustanowienie służebności przesyłu sieci kanalizacji sanitarnej na nieruchomościach położonych w Buczu (dwie umowy).

Dzierżawa gruntów rolnych

Na dzień 01.09.2018r. Gmina Przemęt posiada 63 zawartych umów dzierżawy na dzierżawę gruntów rolnych, stanowiących własność gminy o łącznej powierzchni 55,13 ha.

Grunty w Gminie Przemęt

Zestawienie ewidencyjne Gminy Przemęt – stan na dzień 01.01.2018 roku na podstawie zestawień zbiorczych z ewidencji gruntów Starostwa Powiatowego w Wolsztynie przedstawiono w poniższej tabeli.

	powierzchnia w ha	skala w %
Grunty rolne	14722	65,4
Grunty orne	9411	41,8
Sady	65	0,3

**RAPORT O STANIE GMINY PRZEMĘT
W LATACH 2014-2018**



Łąki trwałe	4051	18,0
Pastwiska trwałe	436	1,9
Grunty rolne zabudowane	337	1,5
Grunty zadrzewione i zakrzewione	24	0,1
Grunty pod stawami, rowami	84	0,4
Nieużytki	314	1,4
Użytki leśne oraz grunty zadrzewione	5986	26,6
Lasy	5979	26,6
Grunty zadrzewione i zakrzewione	7	0,0
Grunty zabudowane i zurbanizowane	951	4,2
Tereny mieszkaniowe	149	0,7
Tereny przemysłowe	24	0,1
Inne tereny zabudowane	84	0,4
Tereny rekreacyjno- wypoczynkowe	38	0,1
Tereny komunikacyjne (w tym drogi, koleje,	637	2,8
Użytki kopalne	19	0,1
Grunty pod wodami	845	3,8
Powierzchniowymi płynącymi	841	3,7
Powierzchniowymi stojącymi	4	0,1
Pozostałe (tereny różne, użytki	10	0,0

RAPORT O STANIE GMINY PRZEMĘT W LATACH 2014-2018



ekologiczne)		
RAZEM	22514	100,0

Straty w uprawach rolnych

W maju 2015 roku Zespół Komisji powołanej zarządzeniem Wojewody Wielkopolskiego dokonywał szacowania zakresu i wysokości szkód w gospodarstwach rolnych i działach specjalnych produkcji rolnej, w których straty wyniosły średnio ponad 30% średniej rocznej produkcji rolnej, spowodowanych suszą. Ogółem wpłynęło 71 wniosków o oszacowanie strat. Zgłoszone straty wystąpiły na powierzchni 504,79 ha, a wielkość strat wyniosła 829146,5 zł. W 2017 roku w maju odnotowano straty w uprawach ogrodnich spowodowane wiosennymi przymrozkami. Od 4 rolników wpłynęły do tut. Urzędu wnioski o oszacowanie powstałych strat. Powierzchnia upraw dotknięta klęską wyniosła 8,37 ha, a wielkość strat oszacowano na 63 975,54 zł. Intensywne deszcze nawalne w sierpniu tego samego roku spowodowały podtopienia łąk. W związku z wymoknięciami użytków zielonych Komisja Wojewody oszacowała 87 złożonych przez rolników wniosków o oszacowanie powstałych szkód. Straty wystąpiły na 277 ha a ich wysokość wyniosła 492504,05 zł. Również w 2017 roku ww. Komisja szacowała szkody powstałe w budynkach gospodarczych i tunelach foliowych wyrządzone przez orkan Ksawery. Szkody powstały w 7 gospodarstwach, a ich wysokość wyniosła 174783, 20 zł. W 2018 na terenie gminy Przemęt wystąpiły straty w uprawach rolnych spowodowanych suszą rolniczą. Wpłynęło 502 wnioski o oszacowanie powstałych szkód. Straty przekroczyły 10 mln zł.

Sadzenie drzew i krzewów

Praktycznie każdego roku na terenie gminy sadzone są drzewa i krzewy, które gmina nabywa w szkółkach. Podobnie było w latach 2014-2018. W 2014 roku posadzono łącznie 258 szt. drzew i krzewów, w 2016r 11 szt. drzew, w 2017r. 114 szt. drzew, a w 2018r. posadzonych zostanie 335 szt. drzew.

Gospodarka lokalowa

Na terenie gminy Przemęt w budynkach stanowiących mienie gminy znajduje się (stan na sierpień 2018r.):

- 15 lokali mieszkalnych,
- 20 lokali użytkowych,

LOKALE MIESZKALNE

Łączna powierzchnia lokali mieszkalnych wynosi 988,07 m². Aktualnie miesięczna wysokość czynszu za wynajem wszystkich lokali mieszkalnych wynosi 3003,80 zł. Tylko jeden lokal mieszkalny nie posiada instalacji centralnego ogrzewania, pozostałe posiadają instalację zasilaną ze wspólnych kotłowni lub z indywidualnych kotłowni w lokalu. Wszystkie lokale mieszkalne wyposażone są w instalacje wodnokanalizacyjną z łazienką i wc.

Rozmieszczenie lokali mieszkalnych w miejscowościach:

- Bucz - 2 lokale mieszkalne,
- Ostonin - 1 lokal mieszkalny,
- Siekowo - 2 lokale mieszkalne,
- Mochy - 7 lokali mieszkalnych,
- Popowo Stare - 2 lokale mieszkalne
- Siekówko - 1 lokal mieszkalny

LOKALE UŻYTKOWE

Łączna powierzchnia lokali użytkowych wynosi 795,85 m². Miesięczny czynsz z tytułu najmu lokali użytkowych aktualnie wynosi 12.282,02 zł (netto). Spośród 20 lokali użytkowych stanowiących mienie gminy 1 lokal jest przedmiotem użyczenia - Gminnemu Ośrodkowi Pomocy Społecznej.

Rozmieszczenie lokali użytkowych w miejscowościach:

- Bucz – 1 lokal użytkowy,
- Przemęt – 14 lokali użytkowych,
- Siekowo – 1 lokal użytkowy,
- Mochy – 3 lokale użytkowe,
- Nowa Wieś – 1 lokal użytkowy.

Gospodarka odpadami

Gospodarką odpadową na terenie gminy Przemęt zajmuje się Związek Międzygminny OBRA z siedzibą w Berzynie nr 6. Związek działa na podstawie Statutu Związku Międzygminnego OBRA zatwierdzonego w 2000 roku. Związek realizuje między innymi obowiązki w zakresie organizacji systemu odbioru odpadów komunalnych zmieszanych i wysegregowanych w stosunku do wszystkich nieruchomości tj. nieruchomości zamieszkałych i niezamieszkałych. W wyniku przeprowadzonego postępowania przetargowego podmiotem odbierającym odpady komunalne z terenu gminy Przemęt jest Firma Handlowo – Usługowa Pana Dominika Zająca w Błotnicy ul. Szkolna 46.

**RAPORT O STANIE GMINY PRZEMĘT
W LATACH 2014-2018**



Ilość zebranych odpadów komunalnych zmieszanych (w Mg) w poszczególnych latach

Odpad	2015	2016	2017	2018 (I półrocze)
Odpady komunalne zmieszane	3097,26	3543,85	3972,08	2234,71

Ilość zebranych odpadów segregowanych (w Mg) w poszczególnych latach

Odpad	2015	2016	2017	2018 (I półrocze)
Szkło	170,30	181,60	156,42	114,95
Tworzywa	176,90	215,76	251,55	195,68
Makulatura	17,3	41,34	36,45	13,34

Odszkodowania za drogi

W okresie 2015-2018 Starosta Wolsztyński wydał decyzje i ustalił odszkodowanie za nieruchomości zajęte pod drogi łącznie w 11 postępowaniach administracyjnych. W ogólnej liczbie postępowań 8 spraw dotyczyło nieruchomości drogowych położonych w Mochach w związku z decyzją Starosty Wolsztyńskiego z dnia 22.09.2015r. o zezwoleniu na realizację inwestycji drogowej, jedno postępowanie dotyczyło nieruchomości wyznaczonych miejscowym planem zagospodarowania przestrzennego Osiedla letniskowego Osłonin-Wieleń nad jeziorem Wieleńskim,

natomiast dwa postępowania dotyczyły istniejących dróg położonych w obrębie Osłonin i Wieleń, dla którego Gmina Przemęt obecnie nie posiada obowiązującego miejscowego planu zagospodarowania przestrzennego.

Ogółem w latach 2015-2018 Gmina Przemęt wypłaciła z tytułu odszkodowań za nieruchomości zajęte pod drogi łączną kwotę 100.080,00 zł. Powierzchnia nieruchomości stanowiących drogi, za które w latach 2015–2018 wypłacono odszkodowania wynosi 0,5480 ha.

Zagospodarowanie przestrzenne

STUDIUM UWARUNKOWAŃ I KIERUNKÓW ZAGOSPODAROWANIA PRZESTRZENNEGO

Rada Gminy Przemęt Uchwałą Nr XXIX/222/09 z 27.09.2009 r. przystąpiła do sporządzenia studium uwarunkowań i kierunków zagospodarowania przestrzennego Gminy Przemęt. Uznano za zasadne opracowanie nowego studium, gdyż dokument z 2000 roku w swojej polityce przestrzennej nie nadążał za procesami ekonomicznymi i społecznymi a tym samym uniemożliwiał podjęcie działań inwestycyjnych zmierzających do rozwoju Gminy. Studium nie stanowi aktu prawa miejscowego, jest natomiast dokumentem planistycznym odzwierciedlającym politykę przestrzenną gminy. Procedura związana z opracowaniem projektu studium, została przeprowadzona zgodnie z wymogami określonymi w ustawie z dnia 27 marca 2003 r. o planowaniu i zagospodarowaniu przestrzennym, ustawie z dnia 3 października 2008 roku o udostępnianiu informacji o środowisku i jego ochronie, udziale społeczeństwa w ochronie środowiska oraz ocenach oddziaływania na środowisko, ustawie z dnia 16 kwietnia 2004 r. o ochronie przyrody oraz innymi szczegółowymi aktami prawa odnoszącymi się do studium uwarunkowań i kierunków zagospodarowania przestrzennego. Uchwałą nr XXX/187/12 z 30.10.2012 r. Rada Gminy Przemęt uchwaliła studium uwarunkowań i kierunków zagospodarowania przestrzennego. Opracowany dokument w sposób

ogólny, lecz kompleksowy, pokazuje uwarunkowania dotyczące zagospodarowania przestrzennego całej Gminy, a także zasady kształtowania polityki przestrzennej w najbliższej przyszłości oraz wzajemne relacje między nimi. Wychodzi on również w zdecydowanej większości naprzeciw przesłankom inwestycyjnym wynikającym z bieżących potrzeb oraz zgłaszanych wniosków. Rozwiązania programowo-projektowe w opracowanym projekcie studium uwarunkowań i kierunków zagospodarowania przestrzennego oparto o ideę wielofunkcyjnego zrównoważonego rozwoju terenów wiejskich. Przyjęte założenia zakładają wielofunkcyjny rozwój gminy, który umożliwi obok funkcji rolniczej rozwój innych pozarolniczych funkcji aktywności w szczególności: turystyka i rekreacja przyrodna, usługi, drobny przemysł, strefy aktywności gospodarczej oraz tereny powierzchniowej eksploatacji kruszywa.

Uwarunkowania prawne określone w ustawie prawo geologiczne i górnicze przyczyniły się do przystąpienia do sporządzenia zmiany wyżej wymienionego studium.

Dnia 15 grudnia 2014 r., Uchwałą nr II/10/14 Rada Gminy Przemęt przystąpiła do sporządzenia zmiany Studium uwarunkowań i kierunków zagospodarowania przestrzennego Gminy Przemęt, przyjętego Uchwałą Nr XXX/187/2012 Rady Gminy Przemęt z dnia 30.10.2012 r. Przedmiotowa zmiana Studium uwarunkowań i kierunków zagospodarowania przestrzennego gminy Przemęt, obejmowała części gminy:

- 1) obszary związane z udokumentowanymi złożami surowców naturalnych – położone w obrębie ewidencyjnym Górsko, Biskupice, Bucz, Nowa Wieś;
- 2) obszary lokalizacji urządzeń wytwarzających energię z odnawialnych źródeł położone w obrębie ewidencyjnym Bucz i Nowa Wieś;
- 3) obszary lokalizacji zabudowy letniskowej położone w obrębach ewidencyjnych Wieleni, Starkowo;
- 4) obszary usług turystycznych i terenów komunikacyjnych do obsługi terenów turystycznych – położone w obrębie ewidencyjnym Ostonin i Wieleni;

- 5) obszary usług, usług sportu i rekreacji oraz plaż i urzędzeń turystyki wodnej – położone w obrębie ewidencyjnym Osłonin;
- 6) obszary usług sportu i rekreacji – położone w obrębie ewidencyjnym Sokołowice
- 7) obszary przemysłowe, składy, magazyny, aktywności gospodarcze z dopuszczeniem obsługi komunikacji i usług w obrębie ewidencyjnym Górsko;
- 8) obszary cieków wodnych wraz z niezbędną infrastrukturą techniczną i urządzeniami wodnymi – obszar Kanału Południowego Obry.

Wskazane zmiany przyjęte zostały Uchwałą Rady Gminy Przemęt nr XXV/166/16 z 6 lipca 2016 r. Przyjęty dokument stanowi podstawę prowadzenia polityki przestrzennej w Gminie Przemęt.

MIEJSCOWE PLANY ZAGOSPODAROWANIA PRZESTRZENNEGO

Na terenie gminy obowiązuje 21 miejscowych planów zagospodarowania przestrzennego, z czego 2 dotyczą zmiany miejscowych planów zagospodarowania przestrzennego. Łączny obszar objęty planami wynosi 507 ha, czyli niespełna 2,3 % ogólnej powierzchni gminy. Pomimo znikomej liczby i stosunkowo niewielkiej powierzchni, obowiązujące plany miejscowe są dowodem racjonalnego i kompleksowego podejścia do planowania przestrzennego oraz dostosowania decyzji planistycznych do potrzeb i ruchu inwestycyjnego występującego w gminie.

W okresie 2014-2018 przystąpiono łącznie do opracowania 9 miejscowych planów zagospodarowania przestrzennego, w tym 3 zmian miejscowych planów. Prace planistyczne zakończono, a następnie uchwalono miejscowe plany zagospodarowania przestrzennego dla sześciu obszarów:

- 1) Uchwała Nr XXV/165/16 Rady Gminy Przemęt z 6 lipca 2016 r. w sprawie miejscowego planu zagospodarowania przestrzennego dla części obrębu ewidencyjnego Osłonin w rejonie jeziora Górskiego. Obszar objęty planem ca 11,2 ha;

- 2) Uchwała Nr XXIX/198/16 Rady Gminy Przemęt z 14 listopada 2016 r. w sprawie miejscowego planu zagospodarowania przestrzennego terenów powierzchniowej eksploatacji kruszywa dla działek 788 oraz 791/2 w obrębie ewidencyjnym Kaszczor. Obszar objęty planem ca 9,8 ha;
- 3) Uchwała Nr XXIX/199/16 Rady Gminy Przemęt z 14 listopada 2016 r. w sprawie miejscowego planu zagospodarowania przestrzennego terenów powierzchniowej eksploatacji kruszywa dla działek 212/4, 212/5, 212/6 w obrębie ewidencyjnym Górsko. Obszar objęty planem ca 14,2 ha;
- 4) Uchwała Nr XXX/204/16 Rady Gminy Przemęt z 28 listopada 2016 r. w sprawie zmiany miejscowego planu zagospodarowania przestrzennego zatwierdzonego Uchwałą Nr XXII/143/96 Rady Gminy Przemęt z dnia 4 czerwca 1996 r. w sprawie miejscowego planu zagospodarowania przestrzennego ścieżki spacerowej w miejscowościach Osłonin –Wieleń. Obszar objęty planem ca 3,5 ha;
- 5) Uchwała Nr XXXVIII/240/17 Rady Gminy Przemęt z 24 kwietnia 2017 r. w sprawie zmiany miejscowego planu zagospodarowania przestrzennego gminy Przemęt w obrębie terenów eksploatacji powierzchniowej kruszywa zatwierdzonego uchwałą nr XLIV/276/2001 Rady Gminy Przemęt z dnia 28 grudnia 2001 r. Obszar objęty planem ca 212,7 ha;
- 6) Uchwała Nr XLIII/279/17 Rady Gminy Przemęt z 20 września 2017 r. w sprawie miejscowego planu zagospodarowania przestrzennego dla Południowego Kanału Obry. Obszar objęty planem 87,7 ha;

łącznie obszar dla których opracowano miejscowe plany zagospodarowania przestrzennego wynosi 339,1ha.

Aktualnie dobiegają końca prace procedury planistycznej nad zmianą miejscowego planu zagospodarowania przestrzennego zatwierdzonego Uchwałą nr XXXIX/258/98 Rady Gminy Przemęt z dnia 26 marca 1998 r. w sprawie uchwalenia miejscowego planu zagospodarowania przestrzennego obejmującego dotychczasowy obszar ośrodka wypoczynkowego Świdnickiej Fabryki Urządzeń Przemysłowych i przyległych terenów komunikacyjnych w Wieleniu. Opracowanie zmiany miejscowego planu zagospodarowania przestrzennego jest konieczne z uwagi na unormowanie zasad

RAPORT O STANIE GMINY PRZEMĘT W LATACH 2014-2018



zagospodarowania przestrzennego. Ustalenia zmiany planu mają charakter głównie porządkujący.

W 2017 roku przystąpiono do opracowania miejscowych planów zagospodarowania przestrzennego dla części obrębu ewidencyjnego Popowo Stare oraz dla części obrębu ewidencyjnego Poświętno. Przystąpienie do sporządzenia tych planów wynika z zapisów ustawy z dnia 20 maja 2016 roku o inwestycjach w zakresie elektrowni wiatrowych. Przepis art. 4 ustawy określa odległość, w której mogą być lokalizowane budynki mieszkalne albo budynki o funkcji mieszanej, w skład której wchodzi funkcja mieszkalna, od elektrowni wiatrowej. Odległość ta *„jest równa lub większa od dziesięciokrotności wysokości elektrowni wiatrowej mierzonej od poziomu gruntu do najwyższego punktu budowli, wliczając elementy techniczne, w szczególności wirnik wraz z łopatom (całkowita wysokość elektrowni wiatrowej).”* Dla obszarów tych, zgodnie z art. 15 ust. 8 ustawy o inwestycjach w zakresie elektrowni wiatrowych *„w ciągu 36 miesięcy od dnia wejścia w życie ustawy dopuszcza się uchwalanie planów miejscowych przewidujących lokalizację budynku mieszkalnego albo budynku o funkcji mieszanej, w skład której wchodzi funkcja mieszkaniowa na podstawie przepisów dotychczasowych”*. Brak przeprowadzenia procedury opracowania planu zablokowałby możliwość dalszego inwestowania na obszarach znajdujących się w odległości mniejszej lub równej dziesięciokrotności całkowitej wysokości elektrowni wiatrowych.

Raport z zakresu Rolnictwa, Ochrony Środowiska, Nieruchomości i Planowania

Przestrzennego przygotowali:

- Jadwiga Józefowska – Kierownik Referatu RNP
- Małgorzata Kurzawa
- Patrycja Śledź
- Tomasz Konieczny
- Edyta Przydróżna
- Izabela Litkowska
- Sylwia Kurpisz

5. Referat Rozwoju Gminy

miejsowość	inwestycja	Termin realizacji inwestycji	Koszt PLN
Barchlin	<i>Wykonanie dokumentacji projektowej budowy drogi łączącej Barchlin z m. Bucz – budowa ul. Leśnej w Barchlinie oraz ul. Polnej w Buczu</i>	2016	31 857,00
	<i>Budowa ul. Polnej w m. Bucz i ul. Leśnej w m. Barchlin wraz z odwodnieniem</i> Powyższe ulice stanowią jedną drogę. Inwestycja jest w trakcie realizacji. Planowany termin zakończenia październik 2018r. Powstanie droga o szerokości jezdni od 4m do 5 m i długości 803,5 m z kostki brukowej łącząca m. Bucz z m. Barchlin <i>Zadanie dofinansowane z Funduszu Sołeckiego</i>	2018	656 680,27
	<i>Budowa ulicy Słonecznej</i> Wybudowano ulicę z kostki betonowej długości 316 m i szerokości 3,4 m	2015	130 804,52
	<i>Budowa odcinka kanalizacji sanitarnej na ul. Słonecznej.</i> Wybudowano 408,1 m kanalizacji sanitarnej wraz z przykanalikami do posesji	2015	76 286,81
	<i>Budowa otwartej zewnętrznej siłowni przy sali wiejskiej</i> W ramach zadania zamontowano urządzenia do ćwiczeń: biegacz, orbitek oraz twister-wahadło a także zakupiono 100 m ² kostki brukowej i 25 m ² kamienia ozdobnego na utwardzenie terenu przy sali <i>Zadanie dofinansowane z Funduszu Sołeckiego</i>	2015	17 619,75
	<i>Utwardzenie terenu gminnego przy sali wiejskiej</i> Wybudowano 108 m ² placu z kostki betonowej przy sali wiejskiej <i>Zadanie dofinansowane z Funduszu Sołeckiego</i>	2017	9 340,97

**RAPORT O STANIE GMINY PRZEMĘT
W LATACH 2014-2018**



miejsowość	inwestycja	Termin realizacji inwestycji	Koszt PLN
Barchlin	<i>Dostawa wraz z montażem systemu klimatyzacji na sali wiejskiej</i> Zamontowano system klimatyzacji typu Split: 2 jednostki o mocy chłodniczej 6,5 kW. <i>Zadanie dofinansowane z Funduszu Sołeckiego</i>	2016	10 974,06
	<i>Montaż 2 sztuk kompletnych punktów oświetleniowych przy ul. Głównej</i>	2018	14 222,00
Borek	<i>Budowa drogi od posesji nr 2 do posesji nr 16</i> Wybudowano drogę z kostki brukowej długości 501,83 m i szerokości 3,15 m	2015	188 630,87
	<i>Remont drogi gminnej Kluczewo-Borek wraz z budową kanalizacji sanitarnej</i> Wyremontowano – położono nowy asfalt na odcinku 3,6 km drogi oraz wyremontowano ok. 266 m kanalizacji deszczowej.	2015	1 765 763,33
	<i>Wykonanie elewacji sali wiejskiej</i>	2017	28 043,00
Biskupice	<i>Budowa placu zabaw przy sali wiejskiej</i> Zamontowano zestawy zabawowe firmy Buglo	2015	22 759,92
	<i>Utwardzenie terenu przy budynku sali wiejskiej</i> Utwardzono kostką betonową 119 m ² terenu przy budynku sali wiejskiej <i>Zadanie dofinansowane z Funduszu Sołeckiego</i>	2015	6 910,00
	<i>Utwardzenie terenu przy budynku sali wiejskiej</i> Utwardzono kostką betonową 104 m ² terenu przy budynku sali wiejskiej <i>Zadanie dofinansowane z Funduszu Sołeckiego</i>	2016	12 022,00

**RAPORT O STANIE GMINY PRZEMĘT
W LATACH 2014-2018**



miejsowość	inwestycja	Termin realizacji inwestycji	Koszt PLN
Biskupice	<i>Utwardzenie terenu przy budynku sali wiejskiej</i> Utwardzono kostką betonową 95,5 m ² terenu przy budynku sali wiejskiej <i>Zadanie dofinansowane z Funduszu Sołeckiego</i>	2017	11 251,11
	<i>Montaż ogrodzenia przy sali wiejskiej</i> Zamontowano betonowe ogrodzenie o długości 40,3 m przy sali wiejskiej	2015	3 545,00
Błotnica	<i>Przebudowa chodnika na ulicy Kasztanowej</i> Wybudowano chodnik długości 120 m i szerokości od 1,25 do 1,50 m	2017	26 500,00
	<i>Przebudowa chodnika na ulicy Ogrodowej</i> Wybudowano chodnik długości 148 m i szerokości od 1,20 do 1,50 m	2017	30 000,00
	<i>Zakup kostki betonowej gr. 8 cm w ilości 870 m² na utwardzenie terenu gminnego</i> <i>Zadanie dofinansowane z Funduszu Sołeckiego</i>	2018	25 054,00
	<i>Wykonanie dokumentacji projektowej przebudowy budynku świetlicy wiejskiej na dom dziennego pobytu dla seniorów</i> Zadanie w trakcie realizacji. Planowany termin zakończenia listopad 2018r.	2018	69 000,00
	<i>Zagospodarowanie skweru im. Płk. Stanisława Siudy</i>	2018	59 227,33
	<i>Montaż 3 sztuk kompletnych punktów oświetleniowych na ul. Krótkiej</i> <i>Zadanie dofinansowane z Funduszu Sołeckiego</i>	2017	21 801,02

**RAPORT O STANIE GMINY PRZEMĘT
W LATACH 2014-2018**



miejsowość	inwestycja	Termin realizacji inwestycji	Koszt PLN
Bucz	<p><i>Budowa kanalizacji sanitarnej dla miejscowości Bucz oraz dla części miejscowości Barchlin</i></p> <p>Wykonano sieć kanalizacji sanitarnej w m. Bucz [8 123,1 m długości kanalizacji grawitacyjnej 4 662 m długości kanalizacji tłocznej oraz 8 sztuk przepompowni. W miejscowości Barchlin na ul. Smigielskiej wybudowany został kolektor kanalizacji grawitacyjnej - 116,6 m i tłocznej 444,7 m oraz 1 szt. przepompowni.</p> <p>W ramach inwestycji po wybudowaniu sieci kanalizacyjnej odtworzony został asfalt na całej szerokości jezdni , przez które przebiega sieć kanalizacyjna.</p> <p>Inwestycja jest dofinansowana ze środków WFOŚiGW w Poznaniu w formie pożyczki w wysokości 4 824 707,00 z możliwością umorzenia do 30% wartości pożyczki</p>	2016-2018	6 663 759,83
	<p><i>Przebudowa drogi powiatowej nr 3820P w m. Bucz wraz z przebudową chodnika</i></p>	2018	898 898,76
	<p><i>Wykonanie dokumentacji projektowej budowy drogi łączącej Barchlin z m. Bucz -budowa ul. Leśnej w Barchlinie oraz ul. Polnej w Buczu</i></p>	2016	31 857,00
	<p><i>Budowa ul. Polnej w m. Bucz i ul. Leśnej w m. Barchlin wraz z odwodnieniem</i></p> <p>Powyższe ulice stanowią jedna drogę. Inwestycja jest w trakcie realizacji. Planowany termin zakończenia to październik 2018. Powstanie droga o szerokości jezdni od 4m do 5 m i długości 803,5 m z kostki brukowej łącząca m. Bucz z m. Barchlin</p> <p><i>Inwestycja dofinansowana z Funduszu Sołeckiego</i></p>	2018	656 680,27

**RAPORT O STANIE GMINY PRZEMĘT
W LATACH 2014-2018**



miejsowość	inwestycja	Termin realizacji inwestycji	Koszt PLN
Bucz	<i>Wykonanie dokumentacji projektowej budowy ul. Słonecznej w Buczu</i>	2016	17 220,00
	<p><i>Adaptacja pomieszczeń w budynku szkolnym na oddział przedszkolny</i></p> <p>Inwestycja polegała na kompleksowym przygotowaniu sali zabaw, szatni oraz sanitariatów wraz z wyposażeniem dla jednego oddziału przedszkolnego w budynku szkoły gimnazjalnej. Oddział posiada osobne wejście od strony parku.</p>	2016	115 113,33
	<p><i>Inwestowanie w rozwój infrastruktury przedszkolnej poprzez rozbudowę o dodatkowy oddział przedszkolny Samorządowego Przedszkola z Oddziałem Integracyjnym w Buczu</i></p> <p>Wykonano Studium Wykonalności Projektu Inwestycyjnego oraz dokumentację projektową rozbudowy budynku przedszkola</p> <p>Wybudowano dodatkowy oddział przedszkolny w systemie modułowym z salą o pow. ok. 60 m² oraz dodatkowym korytarzem z szatnią łączący nowy budynek oddziału z istniejącym przedszkolem.</p> <p>Wyposażono oddział przedszkolny w meble oraz pomoce edukacyjne przystosowane dla dzieci w wieku przedszkolnym. Zagospodarowano teren wokół budynku.</p> <p>Inwestycja dofinansowana w kwocie 365 012,49 zł ze środków UE – WRPO 2014-2020</p>	2016-2017	680 561,67

**RAPORT O STANIE GMINY PRZEMĘT
W LATACH 2014-2018**



miejsowość	inwestycja	Termin realizacji inwestycji	Koszt PLN
Bucz	<p><i>Budowa parkingu z przystankiem szkolnym wraz z rozbudową zjazdów przy szkole podstawowej</i></p> <p>Głównym celem inwestycji była poprawa bezpieczeństwa uczniów wysiadających i wsiadających do autobusu szkolnego zatrzymującego się przy drodze powiatowej obok budynku szkolnego. Rozbudowano dwa zjazdy oraz wykonano przystanek wraz z parkingiem dla autobusu szkolnego.</p>	2016	62 671,45
	<p><i>Budowa wielofunkcyjnego boiska o nawierzchni syntetycznej na terenie szkoły podstawowej</i></p> <p>Przy budynku szkoły podstawowej wybudowano wielofunkcyjne boisko sportowe o nawierzchni poliuretanowej i wymiarach 24 m x 44 m wraz z ogrodzeniem.</p> <p>Boisko służy do trenowania koszykówki, siatkówki, tenisa oraz piłki ręcznej</p>	2017-2018	318 429,29
	<p><i>Budowa ogólnodostępnego placu zabaw Na terenie zespołu pałacowo-parkowego, w którym funkcjonuje szkoła podstawowa zamontowano urządzenia zabawowe- plac zabaw dla dzieci</i></p>	2018	52 725,92
	<p><i>Wykonanie dokumentacji projektowej budowy strażnicy OSP</i></p>	2015	19 123,85
	<p><i>Zakup materiałów budowlanych na budowę strażnicy OSP</i></p> <p>Zakupiono:</p> <ul style="list-style-type: none"> -prefabrykowane nadproża żelbetowe L19 – 14 szt -stal -330 kg -bloczki betonowe-700 szt -pustaki ceramiczne-3520 szt -płyty kanałowe -18szt -płyty filigran – 1 szt <p><i>Inwestycja dofinansowana z Funduszu Sołeckiego</i></p>	2015	30 178,08

**RAPORT O STANIE GMINY PRZEMĘT
W LATACH 2014-2018**



miejsowość	inwestycja	Termin realizacji inwestycji	Koszt PLN
Bucz	<i>Budowa straźnicy OSP</i> Inwestycja w trakcie realizacji. Planowany termin zakończenia grudzień 2018r. w ramach zadania zburzony został stary budynek straźnicy a na jego miejscu powstanie nowa strażnica OSP –budynek o powierzchni zabudowy 131,12 m ² z garażem na samochód bojowy, pomieszczeniem gospodarczo-magazynowym oraz szatnią i sanitariatami a także suszarnią węży strażackich.	2018	480 697,39
	<i>Wykonanie dokumentacji projektowej przebudowy drogi w Buczu Nowym</i>	2017	24 969,00
	<i>Zakup kosiarki samojezdnej</i>	2015	12 950,00
	<i>Zakup z montażem nowego pieca CO do budynku komunalnego na ul. Akacyjowej 2</i>	2015	12 999,99
Górsko	<i>Budowa sieci kanalizacji sanitarnej dla miejscowości Górsko. Wybudowano 4 841,62 m sieci kanalizacji sanitarnej. Inwestycja wykonana w ramach projektu „ Budowa systemu gospodarki ściekowej na terenie Aglomeracji Przemęt” współfinansowanego ze środków UE - WRPO 2007-2013</i>	2014-2015 [projekt 2008-2015]	2 473 799,59
	<i>Budowa drogi gminnej w kierunku Starkowa</i> Wybudowano drogę z kostki betonowej długości 128 m i szerokości 5,5 m <i>Zadanie dofinansowane z Funduszu Sołeckiego</i>	2015	78 979,00
	<i>Budowa placu zabaw w miejscowości Górsko</i> Zamontowano wieże ze zjeżdżalnią, huśtawkę wagową, bujak, karuzelę dwa urządzenia siłowni zewnętrznej	2017	30 393,30

**RAPORT O STANIE GMINY PRZEMĘT
W LATACH 2014-2018**



miejsowość	inwestycja	Termin realizacji inwestycji	Koszt PLN
Górsko	<i>Dostawa wraz z montażem systemu klimatyzacji na sali wiejskiej Zamontowano system klimatyzacji o mocy chłodniczej 16,0 kW Zadanie dofinansowane z Funduszu Sołeckiego</i>	2016	10 541,10
	<i>Utwardzenie kostką betonową terenu przy sali wiejskiej Inwestycja w trakcie realizacji. Zadanie dofinansowane z Funduszu Sołeckiego</i>	2018	25 000,00
Kaszczor	<i>Ocieplenie budynku szkoły wraz z budową klatki schodowej oraz dostosowaniem budynku do istniejących przepisów p.poż. Wykonano nową elewację wraz z ociepleniem budynku szkoły podstawowej. Dodatkowo ocieplono stropodach-istniejącą część nieocieploną oraz wymieniono starą stolarkę okiennodrzwiową na nową. Ponadto wybudowana klatkę schodową spełniającą wymogi p.poż., która połączyła budynek szkoły z salą gimnastyczną.</i>	2015-2016	1 083 020,33
	<i>Wykonanie dokumentacji projektowej rozbudowy sieci wodociągowej i kanalizacyjnej dla ul. Pod Lipami, ul. Wiatrakowej i ul. Jana Kazimierza</i>	2015	10 455,00

**RAPORT O STANIE GMINY PRZEMĘT
W LATACH 2014-2018**



miejsowość	inwestycja	Termin realizacji inwestycji	Koszt PLN
Kaszczor	<i>Rozbudowa sieci wodociągowej i kanalizacyjnej dl ul. Pod Lipami, ul. Wiatrakowej i ul. Jana Kazimierza</i> Wybudowano sieć kanalizacyjną na ul. Pod Lipami, ul. Wiatrakowej i ul. Jana Kazimierza długości 913,05 m z 15 szt. studni przyłączeniowych i jedną przepompownią. Wybudowano sieć wodociągowa na ul. Pod Lipami długości 212,17 m wraz z dwoma hydrantami p.poż. Część inwestycji dot. budowy sieci kanalizacyjnej została dofinansowana ze środków WFOŚiGW w Poznaniu w formie pożyczki w wysokości 201 639,80 zł z możliwością umorzenia do 25% wartości pożyczki	2016	290 624,83
	<i>Wykonanie dokumentacji projektowej budowy ul. Pod Lipami i ul. Winna Góra</i>	2016	31 980,00
	<i>Budowa ul. Pod Lipami</i> Wybudowano 480 m drogi asfaltowej o szerokości 5 m wraz z odwodnieniem Inwestycja dofinansowana w wysokości 347 514,00 zł ze środków UE - PROW 2014-2020	2016-2017	868 250,28
	<i>Montaż 9 kompletnych punktów oświetleniowych typu LED przy ulicy Pod Lipami</i>	2017	65 598,82
	<i>Montaż 10 kompletnych punktów oświetleniowych typu LED przy ulicy Jana Kazimierza</i>	2018	39 536,48

**RAPORT O STANIE GMINY PRZEMĘT
W LATACH 2014-2018**



miejsowość	inwestycja	Termin realizacji inwestycji	Koszt PLN
Kaszczor	<i>Budowa ul. Winna Góra – etap I</i> Wybudowano w ramach I etapu drogę z kostki betonowej od sięgacza łączącego się z ul. Powstańców Wlkp. do ostatnich zabudowań w stronę Osłonina: droga długości 490 m i szerokości od 3,5m do 5,0 m wraz z kanalizacją deszczowa długości 535 m	2017	646 543,73
	<i>Budowa ul. Winna Góra – etap II</i> Inwestycja w trakcie realizacji. Etap II polega na dokończeniu budowy ul. Winnej Góry – Etap II to droga długości okk. 180 m i szerokości ok. 3 m wraz z kanalizacją deszczową	listopad 2018	333 341,84
	Wykonanie dokumentacji projektowej budowy ul. Akacjowej wraz z odwodnieniem <i>Zadanie dofinansowane z Funduszu Sołeckiego</i>	2017	16 974,00
	<i>Wykonanie dokumentacji projektowej budowy ul. Okrężnej</i> <i>Zadanie dofinansowane z Funduszu Sołeckiego</i>	2018	10 271,00
	<i>Wykonanie dokumentacji projektowej oświetlenia ulicznego ul. Powstańców Wielkopolskich w Kaszczorze oraz ulicy Wolsztyńskiej i Wschowskiej w miejscowości Wieleń</i>	2017	7 380,00
	<i>Zakup kostki betonowej gr. 8 cm w ilości 1053m² na utwardzenie drogi gminnej</i> <i>Zadanie dofinansowane z Funduszu Sołeckiego</i>	2018	30 305,34
	<i>Zakup kosiarki samojezdnej</i>	2015	12 950,00

**RAPORT O STANIE GMINY PRZEMĘT
W LATACH 2014-2018**



miejsowość	inwestycja	Termin realizacji inwestycji	Koszt PLN
Kluczewo	<i>Budowa ul. Rolniczej w Kluczewie wraz z kanalizacją sanitarną i odwodnieniem</i> Wybudowano 974 m drogi o nawierzchni mineralno -asfaltowej oraz 1420 m sieci kanalizacji sanitarnej i 934 m sieci kanalizacji deszczowej Inwestycja współfinansowana ze środków UE - PROW 2014-2020 w wysokości 988 930,47 zł	2017	2 019 217,07
	<i>Przebudowa drogi w kierunku m. Borek – wykonanie dokumentacji projektowej wraz z realizacją tj. ułożeniem drenu odwadniającego wraz ze studnią ściekową</i>	2017	48 985,98
	<i>Budowa odcinka kanalizacji sanitarnej na ul. Szkolnej.</i> Wybudowano 413,80 m sieci kanalizacji grawitacyjnej	2015	231 236,12
	Remont dachu Zespołu Szkół w Kluczewie Wykonano nowe pokrycie dachowe budynku szkolnego z dachówki ceramicznej karpiówki wraz z wymiana elementów więźby dachowej	2016	150 708,10
	<i>Dostawa wraz z montażem pieca CO do ogrzewania budynku szkoły</i>	2015	10 799,99
	<i>Budowa oświetlenia placu zabaw</i> Wybudowano 1 szt. lampy z dwoma oprawami LED oraz zamontowano 2 oprawy LED na budynku sali wiejskiej	2015	7 810,50
	Budowa placu zabaw przy ul. Rolniczej Zamontowano 4 szt. huśtawek oraz Rocker. Wykonano nawierzchnię bezpieczną z piasku.	2016	15 558,27
	<i>Wykonanie dokumentacji projektowej sieci kanalizacji sanitarnej w Kluczewie i odcinka sieci w Barchlinie</i> W ramach zadania zaprojektowano sieć kanalizacji sanitarnej dla Kluczewa oraz odcinek kanalizacji sanitarnej na ul. Słonecznej w Barchlinie	2015	84 870,00

**RAPORT O STANIE GMINY PRZEMĘT
W LATACH 2014-2018**



miejsowość	inwestycja	Termin realizacji inwestycji	Koszt PLN
Kluczewo	Wykonanie dokumentacji projektowej budowy chodnika w kierunku miejscowości Borek <i>Zadanie dofinansowane z Funduszu Sołeckiego</i>	2017	6 642,00
Mochy	<i>Budowa sieci kanalizacji sanitarnej dla miejscowości Mochy [obręb przepompowni P1 P2 P3 P 6 i P7] - kontynuacja inwestycji. Wybudowano 13 208,45 m sieci kanalizacji sanitarnej. Inwestycja wykonana w ramach projektu „ Budowa systemu gospodarki ściekowej na terenie Aglomeracji Przemęt” współfinansowanego ze środków UE - WRPO 2007-2013</i>	2013-2015	3 543 406,40 w tym w roku 2015 wydatkowane 1 207 113,49
	<i>Wykonanie dokumentacji projektowej budowy ulicy Konwaliowej w Mochach</i>	2015	64 944,00
	<i>Budowa ulicy Konwaliowej wraz z odwodnieniem i oświetleniem</i> Wybudowano z kostki betonowej ul. Konwaliowa na długości 381 mb wraz z odwodnieniem oraz 10 szt. lamp z oprawami LED. Inwestycja dofinansowana z budżetu państwa w ramach Programu Rozwoju Gminnej i Powiatowej Infrastruktury Drogowej na lata 2016-2019 oraz z budżetu Gminy Wolsztyn w rącej kwocie 206 215,45 zł	2016	490 185,12
	<i>Przebudowa drogi dojazdowej do stadionu wraz z odwodnieniem i oświetleniem [poz. 22 i 60 rok 2016]</i> Wybudowano drogę z kostki betonowej długości 360 m oraz zamontowano 17 kompletnych punktów oświetleniowych w technologii LED wzdłuż ciągu pieszego i drogi gminnej przy stadionie	2016	255 495,85

**RAPORT O STANIE GMINY PRZEMĘT
W LATACH 2014-2018**



miejsowość	inwestycja	Termin realizacji inwestycji	Koszt PLN
Mochy	<i>Wykonanie dokumentacji projektowej na przebudowę ul. Przemęckiej Zadanie dofinansowane z Funduszu Sołeckiego</i>	2016	17 835
	<i>Budowa ulicy Przemęckiej wraz z odwodnieniem Inwestycja w trakcie realizacji. Planowany termin zakończenia listopad 2018. Powstanie droga z kostki betonowej długości 300 m i szerokości 5 m wraz z kanalizacją deszczową długości 299m Zadanie dofinansowane z Funduszu Sołeckiego</i>	2018	549 810,00
	<i>Budowa kompleksu sportowego - boiska oraz bieżni okrężnej o nawierzchni syntetycznej na terenie szkoły podstawowej Wybudowano na terenie dawnego boiska szkolnego wielofunkcyjne boisko sportowe o nawierzchni poliuretanowej i wymiarach 24 m x 44 m wraz z bieżnią okrężną również poliuretanową. Kompleks sportowy służy do trenowania koszykówki, siatkówki, tenisa oraz piłki ręcznej oraz zajęć lekkoatletycznych</i>	2017	700 758,40
	<i>Modernizacja energetyczna budynku Szkoły Podstawowej w Mochach oraz budynku Zespołu Szkół W Przemęcie - wykonanie dokumentacji Sporządzono studium Wykonalności Projektu Inwestycyjnego, audyt energetyczny i oświetleniowy, dokumentacje projektową termomodernizacji</i>	2016	38 499,00

**RAPORT O STANIE GMINY PRZEMĘT
W LATACH 2014-2018**



miejsowość	inwestycja	Termin realizacji inwestycji	Koszt PLN
Mochy	<i>Modernizacja energetyczna budynku Szkoły Podstawowej w Mochach oraz budynku Zespołu Szkół W Przemęcie – modernizacja budynku Szkoły Podstawowej w Mochach</i> Wykonano nowa elewację wraz z ociepleniem 367,2 m ² ścian budynku. Ocieplono 207,45 m ² stropodachu a także wymieniono stolarkę okienna i drzwiową w ilości 4,27 m ² Inwestycja „Modernizacji energetycznej budynku Szkoły Podstawowej w Mochach oraz Zespołu Szkół w Przemęcie” została współfinansowana przez WFOSiGW w Poznaniu w formie pożyczki umarzalnej do wysokości 40% kwoty udzielonej pożyczki.	2017-2018	1 158 800,4 1 w tym budynek SP Mochy: 196 260,70
	<i>Zagospodarowanie terenu przy budynku szkoły.</i> <i>Wymieniono utwardzenie dziecińca przy budynku szkoły mieszczącym się przy ul. Szkolnej 7</i>	2016	82 798,20
	<i>Montaż monitoringu na placu zabaw w Mochach</i> Zamontowano 4-kamerowy monitoring placu zabaw przy sali wiejskiej	2017	3 726,92
	<i>Zakup z montażem systemu klimatyzacji na sali wiejskiej</i> W ramach zadania zamontowano 2 szt. klimatyzatorów kasetonowych - 28 kW. na sali wiejskiej <i>Zadanie dofinansowane z Funduszu Sołeckiego</i>	2015	19 864,99
	<i>Modernizacja oświetlenia ulicznego wzdłuż drogi wojewódzkiej nr 305.</i> Zadanie w trakcie realizacji.	2018	100 000,00
	<i>Wykonanie dokumentacji projektowej budowy ul. Słonecznej</i> <i>Zadanie dofinansowane z Funduszu Sołeckiego</i>	2017	12 915,00

**RAPORT O STANIE GMINY PRZEMĘT
W LATACH 2014-2018**



miejsowość	inwestycja	Termin realizacji inwestycji	Koszt PLN
Mochy	<p><i>Zagospodarowanie parku na miejsce wypoczynku dla mieszkańców wsi Mochy Zagospodarowano teren po byłej mleczarni tj. wykonano pieszce ciągi komunikacyjne wraz z droga dojazdową , nasadzono rośliny ozdobne. Wykonano nawodnienie parku. Wykonano oświetlenie parku. Zamontowano małą architekturę w tym ławki.</i></p> <p>Inwestycja otrzymała dotację w wysokości 30 000,00 udzieloną przez Urząd Marszałkowski Województwa Wielkopolskiego w ramach konkursu „Pięknieje Wielkopolska Wieś” Zadanie dofinansowane z Funduszu Sołeckiego</p>	2017-2018	167 643,49
	<p><i>Przebudowa chodnika na ścieżkę pieszko-rowerową na ul. Powstańców Wlkp.</i></p> <p>Wykonano przebudowę wraz z jego poszerzeniem na odcinku na odcinku 745 m od wjazdu z kierunku m. Nowa Wieś do skrzyżowania z ul. Wolności po prawej stronie.</p>	2016-2017	71 932,61
Nowa Wieś	<p><i>Budowa sieci kanalizacji sanitarnej oraz wodociągowej dla rejonu ulic Spokojnej i Sosnowej</i></p> <p>Wybudowano 659 m sieci kanalizacji sanitarnej, którą podłączono do istniejącej sieci oraz wykonano 769 m sieci wodociągowej wraz z 5 hydrantami, którą podłączono do istniejącej sieci</p>	2016	450 915,00
	<p>Dofinansowanie przez Gminę Przemęt w wysokości 100 000 zł inwestycji powiatu wolsztyńskiego dot. budowy ścieżki rowerowej Nowa Wieś - Perkowo</p>	2016	100 000,00

**RAPORT O STANIE GMINY PRZEMĘT
W LATACH 2014-2018**



miejsowość	inwestycja	Termin realizacji inwestycji	Koszt PLN
	<p><i>Budowa wiaty gospodarczej na terenie rekreacyjnym</i> Wybudowano wiatę 10 m x 5 m w technologii szkieletowej, słupowej w oparciu o system ogrodzeń betonowych pokrytą blachą trapezową <i>Zadanie dofinansowane z Funduszu Sołeckiego</i></p>	2016	9 999,53
Nowa Wieś	<p><i>Zagospodarowanie terenu w miejscowości Nowa Wieś na cele rekreacyjno-sportowe</i> Inwestycja w trakcie realizacji. Planowany termin zakończenia październik 2018. W ramach zadania powstanie boisko trawiaste wraz z nawadnianiem oraz piłko chwytnymi. Zamontowana zostanie rekreacyjna siłownia zewnętrzna oraz słup z dwoma punktami świetlnymi. Inwestycja otrzymała dotację w wysokości 30 000,00 udzieloną przez Urząd Marszałkowski Województwa Wielkopolskiego w ramach konkursu „Pięknieje Wielkopolska Wieś” <i>Zadanie dofinansowane z Funduszu Sołeckiego</i></p>	2018	83 802,29
	<p><i>Budowa ogólnodostępnego placu zabaw</i> <i>Na terenie rekreacyjnym przy budowanym boisku sportowym zamontowano urządzenia zabawowe – plac zabaw dla dzieci</i></p>	2018	24 534,31
	<p>Zakup patelni elektrycznej –wyposażenie kuchni sali wiejskiej Zakupiono patelnie elektryczną ze stali nierdzewnej z elektrycznym przechyłem misy o pojemności 64 L. <i>Zadanie dofinansowane z Funduszu Sołeckiego</i></p>	2016	6 090,00

**RAPORT O STANIE GMINY PRZEMĘT
W LATACH 2014-2018**



miejsowość	inwestycja	Termin realizacji inwestycji	Koszt PLN
Nowa Wieś	<i>Zakup wraz z montażem systemu klimatyzacji na sli wiejskiej</i> W ramach zadania zamontowano 3 szt. klimatyzatorów ściennych typu Split – 21 kW <i>Zadanie dofinansowane z Funduszu Sołeckiego</i>	2015	17 199,95
	<i>Wymiana ogrodzenia przy sali wiejskiej</i>	2017	14 016,70
	<i>Zakup z montażem nowego pieca CO do sali wiejskiej</i>	2015	4 999,95
Olejnica	<i>Budowa sieci kanalizacji sanitarnej dla miejscowości Olejnica. Wybudowano 4 429,05 m sieci kanalizacji sanitarnej. Inwestycja wykonana w ramach projektu „ Budowa systemu gospodarki ściekowej na terenie Aglomeracji Przemęt” współfinansowanego ze środków UE - WRPO 2007-2013</i>	2014-2015 [projekt 2008-2015]	1 761 743,84
	<i>Montaż kompletnego punktu oświetleniowego na osiedlu przy ul. Górnej</i> <i>Zadanie dofinansowane z Funduszu Sołeckiego</i>	2015	7 133,90
	<i>Montaż dwóch kompletnych punktów oświetleniowych wraz z 81 m linii kablowej na osiedlu</i> <i>Zadanie dofinansowane z Funduszu Sołeckiego</i>	2016	8 245,92
	<i>Montaż trzech kompletnych drogowych punktów oświetleniowych na osiedlu-ul. Podgórna</i> <i>Zadanie dofinansowane z Funduszu Sołeckiego</i>	2017	9 870,00
	<i>Montaż trzech kompletnych punktów oświetleniowych na ul. Przyjeziornej</i> <i>Zadanie dofinansowane z Funduszu Sołeckiego</i>	2018	12 582,90

**RAPORT O STANIE GMINY PRZEMĘT
W LATACH 2014-2018**



miejsowość	inwestycja	Termin realizacji inwestycji	Koszt PLN
Osłonin	<p><i>Zagospodarowanie terenu przy sali wiejskiej na miejsce spotkań i rozrywki dla mieszkańców</i></p> <p>W ramach zadania wybudowano:</p> <ul style="list-style-type: none"> - plac zabaw dla dzieci [zjeżdżalnia, wieża, przepłotnia linowa oraz drabinka] , postawiono 26 m płotu betonowego - 96 m² płyty tanecznej z kostki betonowej -140 m² placu z kotki betonowej przy sali wiejskiej <p><i>Zadanie dofinansowane z Funduszu Sołeckiego</i></p>	2015	34 928,10
	<p><i>Rozbudowa sieci wodociągowej dla m. Osłonin</i></p> <p>Wybudowano sieć wodociągową długości 4 382,32 m i ustawiono 32 szt. hydrantów p.poż.</p>	2016	615 984,00
	<p><i>Wykonanie dokumentacji projektowej budowy ul. Konwaliowej</i></p> <p><i>Zadanie dofinansowane z Funduszu Sołeckiego</i></p>	2016	15 252,00
	<p><i>Budowa ul. Konwaliowej</i></p> <p>Wybudowano drogę z kostki betonowej długości 231 m i szerokości 3 m wraz z odwodnieniem-11 studniami chłonnymi</p>	2017	254 750,10
	<p>Montaż 5 kompletnych punktów oświetleniowych typu LED na ul. Gajowej</p>	2017	23 735,31
	<p>Utwardzenie drogi na ul. Klonowej</p> <p>Powstała droga długości 181,92 m długości z płyt betonowych z przestrzenią wypełnioną betonowymi płytami ażurowymi typu meba oraz warstwa kruszywa</p>	2018	100 221,73
	<p><i>Wykonanie dokumentacji projektowej budowy ścieżki pieszo-rowerowej wzdłuż brzegu jez. Wieleńskiego</i></p>	2016	22 500,00

**RAPORT O STANIE GMINY PRZEMĘT
W LATACH 2014-2018**



miejsowość	inwestycja	Termin realizacji inwestycji	Koszt PLN
Ostoinin	<i>Wykonanie dokumentacji projektowej na modernizację terenu przy plaży gminnej w tym budowę pomostu dla wędkarzy, budowę nowego slipu , modernizację istniejących pomostów wraz z istniejącym slipem a także rozbudowę istniejącego budynku magazynowo-socjalnego . Projekt obejmuje również budowę parkingu przy plaży.</i>	2016	24 600,00
	<i>Wykonanie dokumentacji projektowej utwardzenia drogi na ul. Sportowej wraz z odwodnieniem Zadanie w trakcie realizacji. Planowany termin zakończenia to listopad 2018r. Zadanie dofinansowane z Funduszu Sołeckiego</i>	2018	16 974,00
	<i>Dostawa wraz z montażem systemu toalet kontenerowych przy plaży gminnej Posadowiono przy plaży budynek kontenerowy składający się z trzech pomieszczeń toalet.</i>	2016	36 481,80
Perkowo	<i>Wykonanie dokumentacji projektowej budowy kolektora przesyłowego kanalizacji sanitarnej z m. Perkowo do m. Wieleń</i>	2016	63 960,00
	<i>Dofinansowanie przez Gminę Przemęt w wysokości 100 000 zł inwestycji powiatu wolsztyńskiego dot. budowy ścieżki rowerowej Nowa Wieś – Perkowo</i>	2016	100 000,00
	<i>Rozbudowa z modernizacją opłotowania budynku oddziału szkoły podstawowej w Perkowie</i>	2016	4 813,36
	<i>Wykonanie dokumentacji projektowej utwardzenia drogi na ul. Piaskowej wraz z odwodnieniem Zadanie dofinansowane z Funduszu Sołeckiego</i>	2018	14 760,00
	<i>Montaż 5 sztuk kompletnych punktów oświetleniowych na ul. Piaskowej Zadanie dofinansowane z Funduszu Sołeckiego</i>	2017	33 665,95

**RAPORT O STANIE GMINY PRZEMĘT
W LATACH 2014-2018**



miejsowość	inwestycja	Termin realizacji inwestycji	Koszt PLN
Popowo Stare	<i>Przebudowa ulicy Lipowej wraz z budową kanalizacji deszczowej</i> Inwestycja w trakcie realizacji. Planowany termin zakończenia 31.10.2018r. Przebudowa ulicy Lipowej polega na położeniu nowej nawierzchni asfaltowej i przebudowie chodnika na długości 954 m wraz z budowa kanalizacji deszczowej.	2018	2 100 000,00
	<i>Wykonanie dokumentacji projektowej budowy ul. Lipowej oraz ul. Leśnej i ul. Krótkiej</i>	2016	40 000,00
	<i>Budowa ul. Leśnej</i> Wybudowano z kostki brukowej 125 m długości ulicy Leśnej o szerokości 4 m.	2016	84 924,07
	<i>Przebudowa klombu na rozwidleniu ulic Lipowej i Szkolnej</i> Wybudowano klomb z kamienia narzutowego wraz z nawierzchnią z kostki granitowej wokół klombu. Dodatkowo wykonano studnie ściekową oraz chłonną wraz z przykanalikiem. <i>Zadanie dofinansowane z Funduszu Sołeckiego</i>	2015	21 737,79
	<i>Budowa wiaty rekreacyjnej wraz z zagospodarowaniem terenu przy sali wiejskiej</i> Wybudowano drewniana wiatę rekreacyjną wraz z utwardzeniem kostka brukową oraz zakupem 3 szt. ławek ogrodowych i 3 szt. koszy na śmieci Inwestycja otrzymała dotację w wysokości 14 258,00 udzieloną przez Urząd Marszałkowski Województwa Wielkopolskiego w ramach konkursu „Pięknieje Wielkopolska Wieś” <i>Zadanie dofinansowane z Funduszu Sołeckiego</i>	2016	31 611,55

**RAPORT O STANIE GMINY PRZEMĘT
W LATACH 2014-2018**



miejsowość	inwestycja	Termin realizacji inwestycji	Koszt PLN
Popowo Stare	<i>Rozbudowa świetlicy wiejskiej o pomieszczenie gospodarcze</i> Wydzielono pomieszczenie składu opału w kotłowni <i>Zadanie dofinansowane z Funduszu Sołeckiego</i>	2017	13 780,00
	<i>Utwardzenie terenu gminnego przy sali wiejskiej</i> Utwardzono 166m ² powierzchni tj. dojazdu do bramy głównej przy sali wiejskiej od strony ul. Lipowej <i>Zadanie dofinansowane z Funduszu Sołeckiego</i>	2018	27 009,15
Poświętno	<i>Zakup kosiarki samojezdnej</i>	2015	12 950,00
	<i>Budowa pomieszczenia gospodarczego z wydzielaniem magazynu dla OSP</i> Na terenie rekreacyjnym wybudowano pomieszczenie gospodarcze o wymiarach 5m x 5m z płyt warstwowych <i>Zadanie dofinansowane z Funduszu Sołeckiego</i>	2015	7 000,00
	Utwardzenie kostką betonową terenu przy budynku gospodarczym	2016	7 458,00
	<i>Zakup i montaż zbiornika bezodpływowego przy sali wiejskiej</i> <i>Zadanie dofinansowane z Funduszu Sołeckiego</i>	2015	4 341,99
	<i>Wykonanie dokumentacji projektowej na przebudowę drogi gminnej</i> <i>Zadanie dofinansowane z Funduszu Sołeckiego</i>	2016	7 097,10

**RAPORT O STANIE GMINY PRZEMĘT
W LATACH 2014-2018**



miejsowość	inwestycja	Termin realizacji inwestycji	Koszt PLN
Poświętno	<i>Przebudowa drogi gminnej</i> Wykonano remont drogi z istniejącą już nawierzchnią asfaltową rozpoczynający się na krawędzi jezdni drogi powiatowej i kończący się na wysokości posesji nr 41. Na końcu remontowanego odcinka do wysokości ostatnich zabudowań gospodarczych posesji nr 42 wybudowano nową nawierzchnię asfaltową.	2017	199 752,00
	<i>Wykonanie dokumentacji projektowej na utwardzenie drogi - działka 254 wraz z odwodnieniem długości ok. 300 m</i> Zadanie w trakcie realizacji. Planowany termin zakończenia listopad 2018. <i>Zadanie dofinansowane z Funduszu Sołeckiego</i>	2018	16 974,00
	<i>Doposażenie ogólnodostępnego placu zabaw</i> <i>Istniejący plac zabaw przy boisku sportowym doposażono w dwa nowe urządzenia zabawowe</i>	2018	20 973,84
Przemęt	<i>Budowa ul. Brzozowej wraz z kanalizacją deszczową</i> Wybudowano drogę z kostki brukowej długości na długości 663,7 m i szerokości 3m-5 m wraz z kanalizacją deszczowa długości 355 mb. Inwestycja dofinansowana w kwocie 181 000,00 przez Urząd Marszałkowski Województwa Wielkopolskiego z Funduszu Ochrony Gruntów Rolnych	2016	491 186,92
	<i>Rozbudowa sieci wodociągowej na ul. Słonecznej</i>	2015	36 718,39
	<i>Przebudowa ścieżki pieszo-rowerowej na ul. Powstańców Wlkp.</i> Przebudowano istniejący chodnik [wraz z poszerzeniem] na długości 607 m i szerokości 2 m	2016	107 159,94

**RAPORT O STANIE GMINY PRZEMĘT
W LATACH 2014-2018**



miejsowość	inwestycja	Termin realizacji inwestycji	Koszt PLN
Przemęt	<p><i>Rozbudowa parkingu buforowego wraz z oświetleniem, monitoringiem i wiatą na rowery</i></p> <p>Na terenie pomiędzy budynkiem urzędu gminy o boiskiem sportowym rozbudowano parking o dodatkowych 51 miejsc postojowych wraz z jezdniami manewrowymi oraz oświetleniem i monitoringiem. Wybudowana została również wiatka na rowery o powierzchni 48 m²</p>	2018	496 557,09
	<p><i>Wykonanie dokumentacji projektowej utwardzenia drogi na ul. Biała Góra wraz z odwodnieniem</i></p> <p><i>Zadanie dofinansowane z Funduszu Sołeckiego</i></p>	2018	9 963,00
	<p><i>Zakup kostki betonowej gr. 8 cm w ilości 694 m² na utwardzenie drogi gminnej</i></p> <p><i>Zadanie dofinansowane z Funduszu Sołeckiego</i></p>	2018	19 973,32
	<p><i>Modernizacja sali gimnastycznej szkoły podstawowej przy Zespole Szkół w Przemęcie wraz z budowa parku do ćwiczeń street workout.</i></p> <p>Inwestycja w trakcie realizacji. Planowany termin zakończenia październik 2018r. W ramach inwestycji przewidziane jest kulka zadań:</p> <ol style="list-style-type: none"> 1. Modernizacja sali gimnastycznej obejmująca przebudowę szatni z sanitariatami, wykonanie na sali specjalistycznej sportowej podłogi typu plastic. Odnowienie ścian sali wraz wykonanie przeszklenia- bezpiecznej szyby na wysokości widowni oraz położenie asekuracyjnych osłon ściennych na sali. 2. Budowa placu street workout na boisku sportowym szkoły podstawowej 3. Zakup sprzętu do ćwiczeń JUDO: maty tatami, materace gimnastyczne, lina do wspinaczki i kółka gimnastyczne 	2018	438 255,27

**RAPORT O STANIE GMINY PRZEMĘT
W LATACH 2014-2018**



miejsowość	inwestycja	Termin realizacji inwestycji	Koszt PLN
Przemęt	<i>Montaż 6 kompletnych punktów oświetleniowych na ul. Zaborowskiej typu LED Zadanie dofinansowane z Funduszu Sołeckiego</i>	2017	46 332,62
	<i>Zakup bram do garaży OSP Zakupiono 3 sztuki bram Zadanie dofinansowane z Funduszu Sołeckiego</i>	2015	38 745,00
	<i>Zakup ciężkiego samochodu ratowniczo-gaśniczego 4x4 dla OSP Przemęt Zakupiono samochód ratowniczo-gaśniczy 4x4 wraz z osprzętem marki MAN Zakup został współfinansowany w kwocie 637 632,00 zł ze środków UE-WRPO 2007-2013</i>	2015	797 040,00
	<i>Rozbudowa ogrodzenia terenu przedszkola</i>	2015	13 500
	<i>Budowa ogrodzenia terenu Zespołu Szkół od strony cmentarza</i>	2017	7 820,78
	<i>Adaptacja pomieszczenia w budynku przedszkola na dodatkowy oddział przedszkolny</i>	2016	13 459,00
	<i>Modernizacja energetyczna budynku Szkoły Podstawowej w Mochach oraz budynku Zespołu Szkół W Przemęcie - wykonanie dokumentacji Sporządzono studium Wykonalności Projektu Inwestycyjnego, audyt energetyczny i oświetleniowy, dokumentację projektową termomodernizacji</i>	2016	38 000,00

**RAPORT O STANIE GMINY PRZEMĘT
W LATACH 2014-2018**



miejsowość	inwestycja	Termin realizacji inwestycji	Koszt PLN
Przemęt	<p><i>Modernizacja energetyczna budynku Szkoły Podstawowej w Mochach oraz budynku Zespołu Szkół W Przemęcie – modernizacja budynku Zespołu Szkół w Przemęcie</i></p> <p>Wykonano na budynku SP nową elewację wraz z ociepleniem 1 228,43 m² ścian budynku. Ocieplono 789,20 m² stropodachu a także wymieniono stolarkę okienną i drzwiową w ilości 232,41m²/87 sztuk okien i 3 sztuki drzwi</p> <p>Inwestycja „Modernizacji energetycznej budynku Szkoły Podstawowej w Mochach oraz Zespołu Szkół w Przemęcie” została współfinansowana przez WFOSiGW w Poznaniu w formie pożyczki umarzalnej do wysokości 40% kwoty udzielonej pożyczki.</p>	2017-2018	1 158 800,41 w tym budynek ZS Przemęt: 962 539,71
	<i>Wykonanie dokumentacji projektowej na budowę ul. Głębokiej</i>	2015	34 932,00
	<i>Poszerzenie nawierzchni z kostki betonowej na ul. Głębokiej</i>	2017	21 390,20
	<p><i>Budowa ul. Głębokiej</i></p> <p>Wybudowano drogę o nawierzchni asfaltowej na długości 974,6 mb wraz z odwodnieniem. Nawierzchnia asfaltowa została połączona z wcześniej wykonaną nawierzchnią z kostki betonowej.</p> <p>Inwestycja dofinansowana w wysokości 516 387,00 zł ze środków UE – PROW 2014-2020</p>	2017	823 143,98
	<i>Wykonanie dokumentacji projektowej rozbudowy oczyszczalni ścieków w Przemęcie</i>	2015-2016	144 015,00

**RAPORT O STANIE GMINY PRZEMĘT
W LATACH 2014-2018**



miejsowość	inwestycja	Termin realizacji inwestycji	Koszt PLN
Przemęt	<i>Przebudowa drogi powiatowej nr 3820P wraz z budową ciągu pieszo-rowerowego od ul. Topolowej do ul. Głębokiej.</i> Inwestycja wykonana przez powiat wolsztyński a sfinansowana przez Gminę Przemęt	2016	377 290,82
	<i>Wykonanie koncepcji projektowej rewitalizacji –przebudowy Rynku im. Ks. Możykiewicza</i> Zadanie w trakcie realizacji. Planowany termin zakończenia październik 2018r.	2018	50 000,00
Radomierz	<i>Ułożenie chodnika na ul. Południowej</i> Wybudowano chodnik długości 105 m i szerokości 1 m <i>Zadanie dofinansowane z Funduszu Sołeckiego</i>	2015	6 998,70
	<i>Wykonanie dokumentacji projektowej budowy drogi ul. Konwaliowej wraz z odwodnieniem</i> <i>Zadanie dofinansowane z Funduszu Sołeckiego</i>	2017	17 220,00
	<i>Budowa ul. Konwaliowej wraz z budowa kanalizacji deszczowej.</i> Wykonano przebudowę ul. Konwaliowej od skrzyżowania z ulicą Leśną i do wysokości posesji położonej na działce o nr ewid. 529/4 wraz z sięgaczem – działka o nr ewid. 79/1 Powstała droga z kostki betonowej o długości 2225,25 m i szerokości 5 m z sięgaczem długości 66,15 m i szerokości 3 m	2018	380 640,57
	<i>Remont sanitariatów na sali wiejskiej oraz wymiana rynny</i> Zadanie dofinansowane z Funduszu Sołeckiego	2016	13 029,62
	<i>Remont dachu sali wiejskiej</i>	2015	4 500,00
	<i>Remont dachu sali wiejskiej</i>	2017	14 600,00

**RAPORT O STANIE GMINY PRZEMĘT
W LATACH 2014-2018**



miejsowość	inwestycja	Termin realizacji inwestycji	Koszt PLN
Sączkowo	<p><i>Budowa kanalizacji sanitarnej dla całej miejscowości wraz z przebudową sieci wodociągowej</i></p> <p>Wybudowano 3 196,26 m kanalizacji grawitacyjnej oraz 2 105,74 m kanalizacji tłocznej. Przebudowano 21 m sieci wodociągowej wraz z wymianą 9 zasuw oraz modernizacją stacji uzdatniania wody.</p> <p>Inwestycja wykonana w ramach projektu: „Budowa sieci kanalizacji sanitarnej wraz z przebudową sieci wodociągowej w miejscowości Sączkowo” dofinansowanego w kwocie 1 431 670 zł ze środków UE – PROW 2014-2020 [w miesiącu wrześniu 2018r. został złożony wniosek o wypłatę przyznanego dofinansowania]</p>	2017-2018	3 098 214,68
	<p><i>Budowa chodnika przy drodze gminnej w kierunku Błotnicy</i></p> <p>Wybudowano 119 m chodnika od posesji nr 3 do posesji nr 5</p> <p><i>Zadanie dofinansowane z Funduszu Sołeckiego</i></p>	2015	15 697,14
	<p><i>Budowa ciągu pieszo-rowerowego w kierunku Kluczewa</i></p> <p>Wybudowano 1108 m ciągu pieszo-rowerowego o nawierzchni z kostki betonowej w kierunku Kluczewa</p> <p>Inwestycja wykonana w ramach projektu: „Budowa przeznaczonych do użytku publicznego ciągów pieszo-rowerowych na terenie Gminy Przemęt w m. Sączkowo i Starkowo oraz remont ciągu pieszo-rowerowego w m. Wieleń przeznaczonego do użytku publicznego dofinansowanego w kwocie 312 217,62 zł ze środków UE – PROW 2014-2020</p>	2015	293 829,66

**RAPORT O STANIE GMINY PRZEMĘT
W LATACH 2014-2018**



miejsowość	inwestycja	Termin realizacji inwestycji	Koszt PLN
Sączkowo	<i>Częściowa przebudowa drogi gminnej w kierunku tzw. „Wierzgajewa” Wybudowano 120 m długości drogi z kostki betonowej Zadanie dofinansowane z Funduszu Sołeckiego</i>	2017	62 641,62
	<i>Wykonanie dokumentacji projektowej przebudowy nawierzchni drogi Zadanie w trakcie realizacji. Planowany termin zakończenia listopad 2018r. Zadanie dofinansowane z Funduszu Sołeckiego</i>	2018	34 993,50
Siekowo	<i>Wykonanie dokumentacji projektowej budowy drogi w Siekowie</i>	2016	17 958,00
	<i>Budowa drogi gminnej Wybudowano drogę długości 387 m z kostki betonowej od skrzyżowania z drogą powiatową w stronę Faustynowa wraz z sięgaczem-drogą dojazdowa do posesji o długości 109 m.</i>	2017	354 596,84
Siekówko	<i>Budowa ścieżki rowerowej wzdłuż drogi powiatowej łączącej m. Przemęt z m. Siekówko Wybudowano 1305 m ścieżki rowerowej z kostki betonowej</i>	2017	612 651,88
	<i>Wykonanie ocieplenia sali wiejskiej Zadanie dofinansowane z Funduszu Sołeckiego</i>	2017	43 838,46
	<i>Wykonanie dokumentacji projektowej sieci kanalizacji sanitarnej dla m. Siekówko Zadanie w trakcie realizacji.</i>	2018	46 002,00
	<i>Wykonanie dokumentacji projektowej na budowę chodnika wraz z przebudową części drogi w stronę kanału Zadanie dofinansowane z Funduszu Sołeckiego</i>	2016	12 915
	<i>Wykonanie dokumentacji projektowej na przebudowę byłego budynku szkoły z przeznaczeniem na cele mieszkalne</i>	2016	20 541,00

**RAPORT O STANIE GMINY PRZEMĘT
W LATACH 2014-2018**



miejsowość	inwestycja	Termin realizacji inwestycji	Koszt PLN
Sokołowice	<i>Wykonanie dokumentacji projektowej przebudowy sali wraz z budowa zbiornika bezodpływowego</i> Zadanie dofinansowane z Funduszu Sołeckiego	2016	7 933,50
	<i>Rozbudowa budynku sali wiejskiej</i> ETAP I: Wykonanie dokumentacji projektowej rozbudowy budynku sali wiejskiej wraz z budową zbiornika bezodpływowego ETAP II: dostawa cegieł budowlanych typu ROBEN w ilości 213 szt. <i>Zadanie dofinansowane z Funduszu Sołeckiego</i>	2016	8 781,24
Solec	<i>Wykonanie dokumentacji projektowej sieci kanalizacji sanitarnej dla m. Solec.</i>	2018	23 001,00
	<i>Budowa kanalizacji sanitarnej w miejscowości Solec</i> Inwestycja w trakcie realizacji. Wykonana zostanie sieć kanalizacji sanitarnej dla całej miejscowości Solec w tym 4587,80 m sieci kanalizacji grawitacyjnej oraz 2 143,9 m sieci kanalizacji tłocznej oraz 3 przepompownie ścieków	2018-2019	3 802 893,80
	<i>Wykonanie dokumentacji projektowej budowy ul. Leśnej w Solcu</i>	2015	9 840,00
	<i>Zakup materiału - kostki brukowej na budowę ul. Leśnej</i> Zakupiono 444m ² kostki betonowej szarej typu DOMINO o gr. 8 cm <i>Zadanie dofinansowane z Funduszu Sołeckiego</i>	2015	11 988,00
	<i>Budowa ul. Leśnej</i> Inwestycja w trakcie realizacji. Wybudowana zostanie droga z kostki betonowej na ul. Leśnej długości 128,4 m i szerokości 3,5 m	Grudzień 2018	149 275,89

**RAPORT O STANIE GMINY PRZEMĘT
W LATACH 2014-2018**



miejsowość	inwestycja	Termin realizacji inwestycji	Koszt PLN
Solec	<i>Wykonanie dokumentacji projektowej budowy ul. Rzecznej i Zakątek Zadanie dofinansowane z Funduszu Sołeckiego</i>	2016	17 343,00
	<i>Przebudowa ul. Rzecznej i Zakątek Inwestycja w trakcie realizacji. Wybudowana zostanie droga z kostki betonowej na całej długości ul. Rzecznej i Zakątek czyli ok. 467,6 m długości i szerokości od 3,5 m do 4,5 m Zadanie dofinansowane z Funduszu Sołeckiego</i>	Grudzień 2018	647 830,31
	<i>Budowa ulicy Nowej wraz z odwodnieniem Wybudowano ulicę z kostki betonowej długości 233 m i szerokości 3,5m wraz z odwodnieniem</i>	2015	268 842,29
	<i>Budowa odcinka kanalizacji sanitarnej na ul. Nowej. Wybudowano 227 m sieci kanalizacji sanitarnej oraz 17 szt. przykanalików do posesji</i>	2015	112 304,51
	<i>Montaż siłowni zewnętrznej wraz z elementami małej architektury i stołem do tenisa Zadanie dofinansowane z Funduszu Sołeckiego</i>	2017	15 995,32
	<i>Dostawa wraz z montażem systemu klimatyzacji z kurtyną powietrzną na sali wiejskiej Zamontowano system klimatyzacji o mocy chłodniczej 5,0 kW i mocy grzewczej 6,0 kW oraz zamontowano kurtynę powietrzną . Zadanie dofinansowane z Funduszu Sołeckiego</i>	2016	7 380,00
	<i>Wykonanie dokumentacji projektowej utwardzenia dróg na ul. Spokojnej, ul. Źródlanej oraz części ul. Zacisze wraz z odwodnieniem Zadanie dofinansowane z Funduszu Sołeckiego Zadanie w trakcie realizacji</i>	2018	21 402,00

**RAPORT O STANIE GMINY PRZEMĘT
W LATACH 2014-2018**



miejsowość	inwestycja	Termin realizacji inwestycji	Koszt PLN
Solec Nowy	<i>Wymiana pokrycia dachu na sali wiejskiej</i> Wymieniono dachówkę na dachu sali wiejskiej w ilości 313,6 m ² <i>Zadanie dofinansowane z Funduszu Sołeckiego</i>	2015	32 456,01
	<i>Wykonanie ocieplenia elewacji frontowej budynku sali wiejskiej wraz z utwardzeniem kostka brukowa tarasu przed salą.</i> Ocieplono 90 m ² ściany frontowej sali wiejskiej oraz utwardzono zadaszony taras przy ścianie frontowej budynku. <i>Zadanie dofinansowane z Funduszu Sołeckiego</i>	2016	13 405
	<i>Wykonanie II etapu ocieplenia elewacji sali wiejskiej</i>	2017	27 670,00
	<i>Wykonanie dokumentacji projektowej sieci kanalizacji sanitarnej dla m. Solec Nowy</i> Zadanie w trakcie realizacji.	2018	37 023,00
Starkowo	<i>Budowa sieci kanalizacji sanitarnej w miejscowości Starkowo-etap II.</i> Wybudowano 4 121,52 m sieci kanalizacji sanitarnej Inwestycja wykonana w ramach projektu „Budowa systemu gospodarki ściekowej na terenie Aglomeracji Przemęt” współfinansowanego ze środków UE - WRPO 2007-2013	2014-2015 [projekt 2008-2015]	1 686 717,20
	<i>Budowa sieci wodociągowej w miejscowości Starkowo-etap II</i> Wybudowano 3 459,11 m sieci wodociągowej oraz 25 szt. hydrantów	2014-2015	399 348,36

**RAPORT O STANIE GMINY PRZEMĘT
W LATACH 2014-2018**



miejsowość	inwestycja	Termin realizacji inwestycji	Koszt PLN
Starkowo	<p><i>Budowa ciągu pieszo-rowerowego w kierunku Boszkowa</i> Wybudowano 825,00 m ciągu pieszo-rowerowego o nawierzchni z kostki betonowej Inwestycja wykonana w ramach projektu: „Budowa przeznaczonych do użytku publicznego ciągów pieszo-rowerowych na terenie Gminy Przemęt w m. Sączkowo i Starkowo oraz remont ciągu pieszo-rowerowego w m. Wieleń przeznaczonego do użytku publicznego dofinansowanego w kwocie 312 217,62 zł ze środków UE – PROW 2017-2013</p>	2015	189 684,27
	<p><i>Przebudowa drogi gminnej</i> Wybudowano drogę tzw. "Gasę" z kostki betonowej długości 91 m i szerokości 4 m. <i>Zadanie dofinansowane z Funduszu Sołeckiego</i></p>	2017	109 135,23
	<p><i>Wykonanie dokumentacji projektowej budowy oświetlenia przy posesji 81A i 82</i> Zadanie w trakcie realizacji. Planowany termin zakończenia grudzień 2018r.</p>	2018	4 920,00
	<p><i>Montaż 5 sztuk kompletnych punktów oświetleniowych</i></p>	2018	41 452,60
	<p><i>Wykonanie dokumentacji projektowej drogi do torów kolejowych</i> Zadanie w trakcie realizacji.</p>	2018	18 450,00

**RAPORT O STANIE GMINY PRZEMĘT
W LATACH 2014-2018**



miejsowość	inwestycja	Termin realizacji inwestycji	Koszt PLN
Wieleń	<p><i>Budowa ścieżki pieszo-rowerowej wzdłuż brzegu jeziora Wieleńskiego</i> Wybudowano ścieżkę pieszo – rowerową wraz z oświetleniem biegnącą wzdłuż brzegu jeziora , łączącą plażę gminną w Osłoninie z ulicą Spacerową w Wieleniu. Ścieżka ma długość 759,6 m i posiada 39 sztuk lamp LED. Inwestycja wykonana w ramach projektu: „ Budowa ścieżki pieszo-rowerowej wzdłuż brzegu jeziora Wieleńskiego” dofinansowanego w kwocie 381 951,00 ze środków UE-PROW 2017-2020 LEADER</p>	2018	685 140,83
	<p><i>Budowa oświetlenia ulicznego przy ul. Równej, ul. Podgórznej, ul. Słonecznej, ul. Dolnej oraz ul. Krętej</i> Wybudowano 18 kompletnych punktów oświetleniowych w technologii LED. <i>Zadanie dofinansowane z Funduszu Sołeckiego</i></p>	2016	88 363,20
	<p><i>Wykonanie dokumentacji projektowej wraz z budową oświetlenia ulicznego na ul. Lipowej, ul. Jodłowej, ul. Wypoczynkowej, ul. Wiśniowej, ul. Długiej</i> <i>Zadanie w trakcie realizacji.</i> <i>Zadanie dofinansowane z Funduszu Sołeckiego</i></p>	2018	60 057,00
	<p><i>Budowa sieci wodociągowej i kanalizacji sanitarnej na ul. Kwiatowej i ul. Granicznej</i> Wybudowano 545,25 m sieci kanalizacji sanitarnej wraz z jedną najazdową przepompownią ścieków oraz 291,9 m sieci wodociągowej Inwestycja była współfinansowana ze środków WFOSiGW w formie pożyczki z kwotą umarzalną w wysokości 80 000,00 zł</p>	2015	395 288,19

**RAPORT O STANIE GMINY PRZEMĘT
W LATACH 2014-2018**



miejsowość	inwestycja	Termin realizacji inwestycji	Koszt PLN
Wieleń	<i>Remont ciągu pieszo-rowerowego wzdłuż ul. Wczasowej</i> Wyremontowano 1089 m długości ciągu pieszo-rowerowego o nawierzchni z kostki betonowej Inwestycja wykonana w ramach projektu: „Budowa przeznaczonych do użytku publicznego ciągów pieszo-rowerowych na terenie Gminy Przemęt w m. Sączkowo i Starkowo oraz remont ciągu pieszo-rowerowego w m. Wieleń przeznaczonego do użytku publicznego dofinansowanego w kwocie 312 217,62 zł ze środków UE – PROW 2017-2013	2015	284 725,94
	Zakup materiałów budowlanych oraz wykonanie utwardzenia ul. Leśnej Utwardzono kostką betonową 147,8 m ² ul. Leśnej oraz 45,8 m ² rękawka na ul. Zacisze Leśne <i>Zadanie dofinansowane z Funduszu Sołeckiego</i>	2015	26 863,94
	<i>Wykonanie dokumentacji projektowej na budowę ul. Górnej wraz z odwodnieniem</i> <i>Zadanie dofinansowane z Funduszu Sołeckiego</i>	2017	11 562,00
	<i>Wykonanie dokumentacji projektowej oświetlenia ulicznego ul. Powstańców Wielkopolskich w Kaszczorze oraz ulicy Wolsztyńskiej i Wschowskiej w miejscowości Wieleń</i>	2017	7 380,00
	<i>Budowa ul. Jeziornej</i> Utwardzono jezdnie ul. Jeziornej kostką brukową na długości 126,2 m i szerokości 4 m wraz z wykonaniem odwodnienia	2015	124 624,92
	<i>Przebudowa Placu Pielgrzyma</i> W ramach inwestycji zaplanowano zagospodarowanie terenu gminnego – placu pielgrzyma poprzez budowę miejsc postojowych, oczyszczenie placu i posianie trawy wraz z budowa nawodnienia automatycznego. Miejsca postojowe zostaną ogrodzone w stylu marynarskim. Inwestycja dofinansowana w wysokości 30 000 ze środków Wielkopolskiej Odnowy Wsi w ramach VIII edycji konkursu „Pięknieje wielkopolska wieś”	Październik 2018	71 225,10

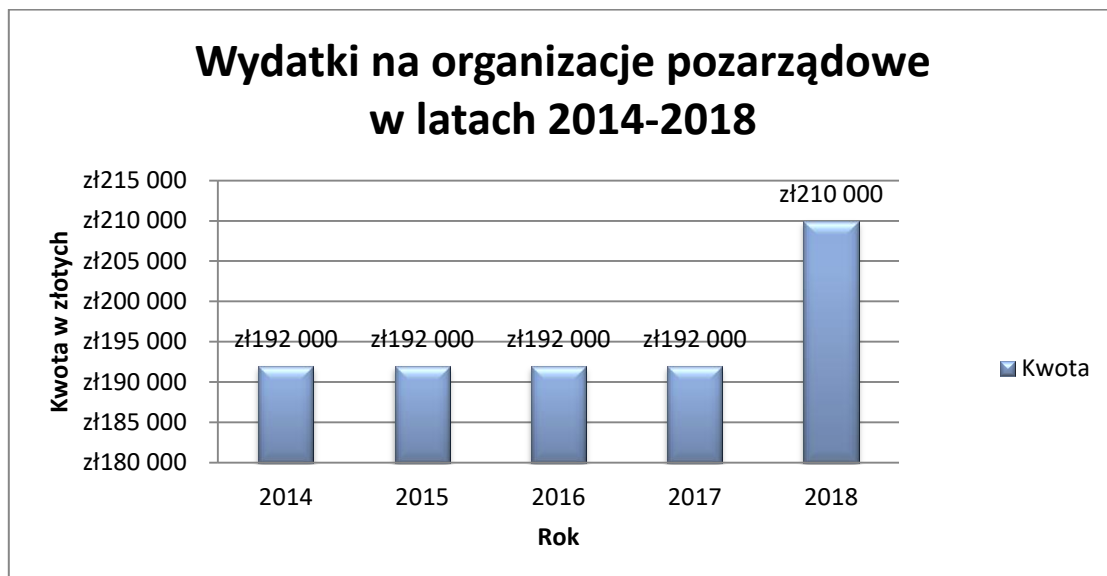
6. Referat Spraw Obywatelskich i Urząd Stanu Cywilnego

Współpraca z organizacjami pozarządowymi

Gmina Przemęt w latach 2014-2018 wydatkowała ze swego budżetu środki finansowe na wykonywanie zadań publicznych przez organizacje pozarządowe.

Zestawienie wydatków na wykonywanie zadań publicznych przez organizacje pozarządowe

Rok	Kwota
2014	192 000 zł
2015	192 000 zł
2016	192 000 zł
2017	192 000 zł
2018	210 000 zł



**RAPORT O STANIE GMINY PRZEMĘT
W LATACH 2014-2018**



Środki te w części przeznaczone były na dotacje dla klubów sportowych jako wsparcie działalności statutowej, a także powierzenie im do realizacji zadań takich jak organizacja imprez sportowych czy utrzymanie bazy sportowej. Dotacja dla klubów sportowych odbywała się w ramach konkursów ofert.

Zestawienie dotacji dla klubów sportowych w latach 2014-2018

Nazwa Klubu sportowego	Kwota dotacji w zł				
	2014	2015	2016	2017	2018
LZS Start Starkowo	16 000 zł	16 800 zł	-	-	-
SKS Helios Bucz	34 900 zł	38 500 zł	39 500 zł	39 000 zł	43 000 zł
HKS Azymut Mochy	28 400 zł	31 100 zł	31 000 zł	29 000 zł	34 100 zł
PZ LZS Wolsztyn (dotacja dla ULKS „Rywal-Klon” Mochy, UKS „Sokół” Kaszczor, ULKS „Agro” Kluczewo)	67 600 zł	65 400 zł	81 000 zł	79 000 zł	74 000 zł
UKS Gambit Bucz	5 900 zł	6 700 zł	6 500 zł	5 000 zł	5 000 zł
KS KUK-SON Pawłowice	4 700 zł	4 500 zł	5 000 zł	4 000 zł	4 200 zł
UKS "Pohl Judo Przemęt"	10 700 zł	11 200 zł	12 000 zł	10 000 zł	13 000 zł
UKS Krokus Wielen	7 100 zł	10 800 zł	-	12 000 zł	11 800 zł
Stowarzyszenie "Klub Sportowy 64-100" Leszno	2 300 zł	-	-	-	-
Stowarzyszenie Przyjaciół Moch	7 400 zł	4 000 zł	4 000 zł	2 700 zł	5 000 zł
Stowarzyszenie Aktywnych Kobiet Osłonin	3 200 zł	1 500 zł	1 600 zł	1 500 zł	1 500 zł
Stowarzyszenie	3 800 zł	-	2 400 zł	1 900 zł	2 000 zł

**RAPORT O STANIE GMINY PRZEMĘT
W LATACH 2014-2018**



Ochrony Dziedzictwa Cystersów na ziemi Kaszczorskiej, Wieleńskiej i Osłonińskiej "RAZEM"					
Polski Związek Emerytów, Rencistów i Inwalidów Koło nr 17 w Siekówku	-	1 500 zł	-	-	-
SKF „Klub Sportowy Przemęt Team”	-	-	5 000 zł	5 000 zł	4 200 zł
Stowarzyszenie Krótkofalowców Ziemi Wolsztyńskiej	-	-	1 200 zł	-	-
Fundacja „Sztuka dla Ludzi”	-	-	2 800 zł	-	2 900 zł
Towarzystwo Gimnastyczne Sokół Perkowo	-	-	-	2 000 zł	3 100 zł
Stowarzyszenie Emerytów, Rencistów i Inwalidów - Koło Kaszczor	-	-	-	900 zł	600 zł
Fundacja Piotra Reissa	-	-	-	-	3 000 zł
Stowarzyszenie Kobiet „Wędrowniczki” Kaszczor	-	-	-	-	2 600 zł

Gmina Przemęt realizując zadania własne związane z upowszechnianiem kultury fizycznej i sportu w latach 2014-2018 przeznaczała na wynajem sal sportowych

20 000 zł rocznie. W ramach tych działań stworzono możliwość bezpłatnego korzystania z sal sportowych znajdujących się na terenie Gminy Przemęt tj.: sala sportowa w Mochach, Buczu, Przemęcie oraz w Kaszczorze. Program ten skierowany był dla dzieci i młodzieży szkolnej – niezorganizowanej w klubach sportowych.

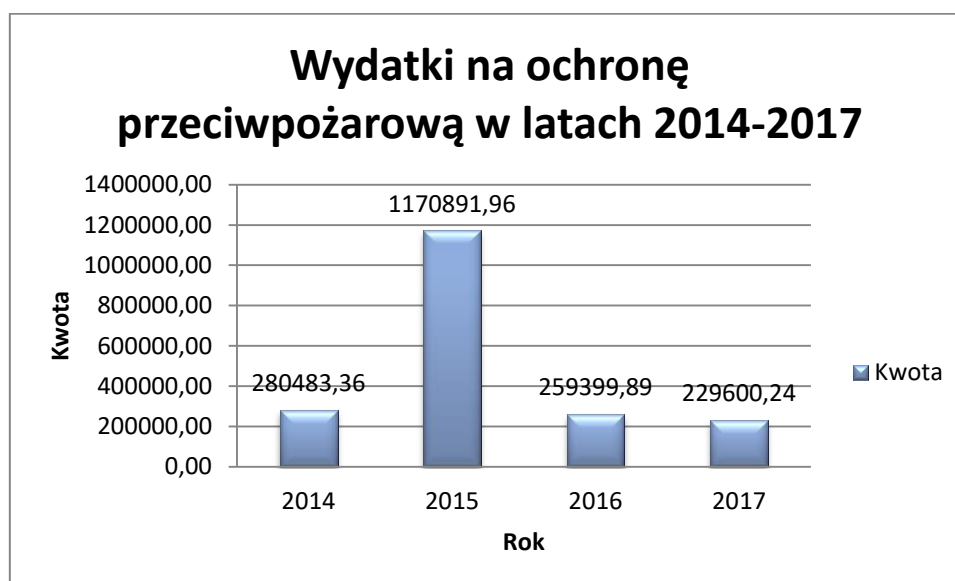
Każda wioska Gminy Przemęt w ramach posiadanego funduszu zakupuje sprzęt sportowy oraz inne towary na utrzymanie istniejącej bazy sportowej. Wysokość tego funduszu uzależniona jest od wielkości wioski.

Bezpieczeństwo i porządek publiczny

Gmina Przemęt wydatkowała ze swego budżetu na realizację zadań związanych z ochroną przeciwpożarową następujące kwoty

Zestawienie wydatków na ochronę przeciwpożarową

Rok	Kwota
2014	280 483,36
2015	1 170 891,96
2016	259 399,89
2017	229 600,24



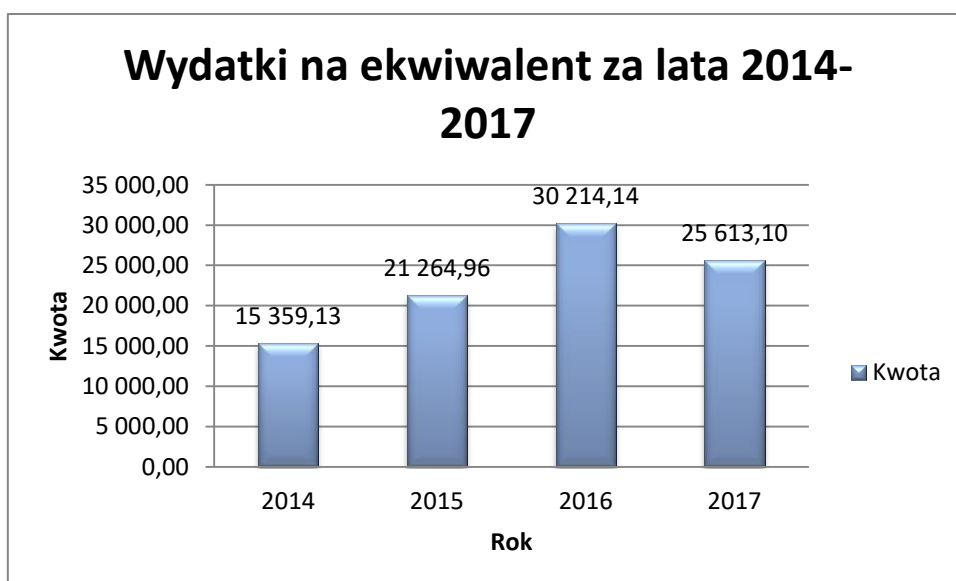
RAPORT O STANIE GMINY PRZEMĘT W LATACH 2014-2018



Z budżetu gminy Przemęt pokrywane są koszty związane z badaniami lekarskimi, wyszkoleniem oraz ubezpieczaniem strażaków ochotników, którzy biorą udział w akcjach ratowniczych. Strażakom ochotnikom, za czas ich udziału w akcjach ratowniczych, a także za czas poświęcony przez nich na szkolenie, wypłacany jest ekwiwalent pieniężny.

Zestawienie wypłaconego ekwiwalentu za lata 2014-2017

Rok	Kwota
2014	15 359,13
2015	21 264,96
2016	30 214,14
2017	25 613,10



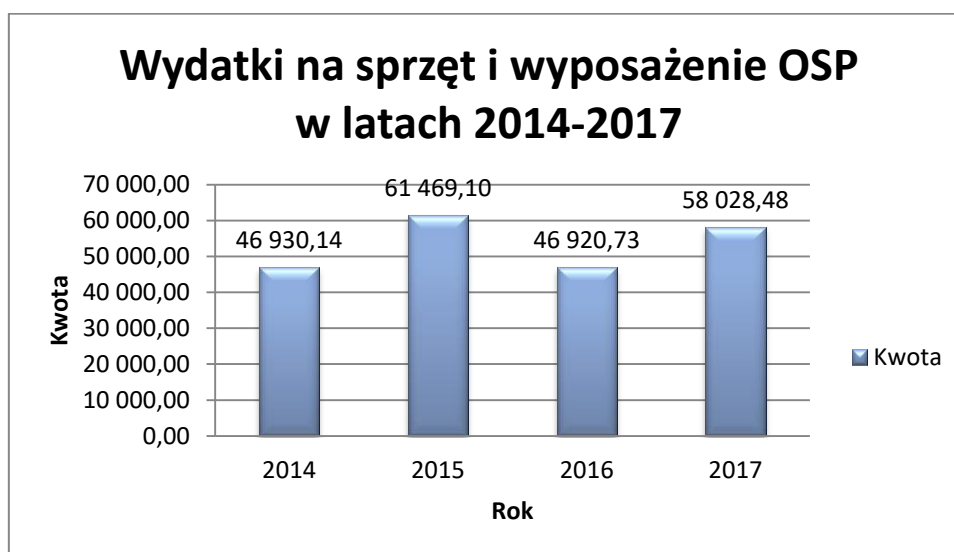
W ramach budżetu gminy co roku zakupywany jest nowy sprzęt strażacki przeznaczony do dyspozycji Ochotniczym Strażom Pożarnym, głównie tym, które należą do Krajowego Systemu Ratowniczo-Gaśniczego. W latach 2014-2017 w ramach wydatków na ochronę przeciwpożarową zakupiono między innymi:

- w 2015 roku dokonano zakupu ciężkiego samochodu ratowniczo-gaśniczego 4x4 dla OSP Przemęt – kwota 797.040,00 zł

- w 2016 roku zakupiono materiały budowlane, krzesła i zlecono prace budowlane w salce remizy strażackiej w Kaszczorze – kwota 14.962,69 zł
- w tym samym roku dokonano przeglądu sprzętu hydraulicznego, gaśnic – kwota 12.297,71 zł
- w 2017 roku z tytułu dotacji celowej otrzymanej w ramach pomocy finansowej od Powiatu Wolsztyńskiego na dofinansowanie zakupu umundurowania i wyposażenia dla jednostek OSP – kwota 10.000,00 zł.

Zestawienie wydatków na zakup sprzętu i wyposażenie dla jednostek OSP za lata 2014-2017

Rok	Kwota
2014	46 930,14
2015	61 469,10
2016	46 920,73
2017	58 28,48





Sprawy obronne i zarządzanie kryzysowe

Urząd Gminy Przemęt realizuje wszystkie przedsięwzięcia z zakresu spraw obrony kraju oraz profilaktyki reagowania i zarządzania kryzysowego, które wynikają z następujących ustaw:

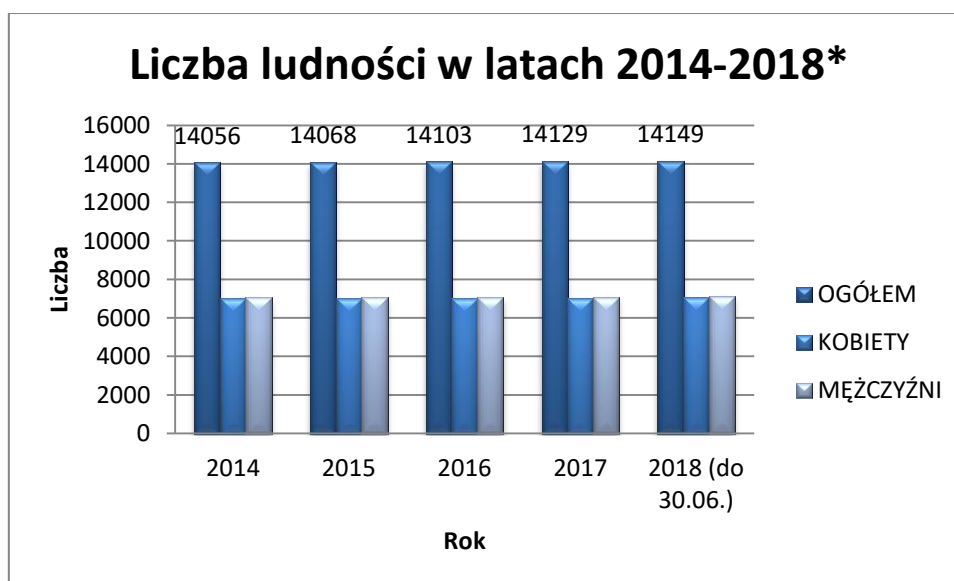
- powszechnym obowiązku obrony Rzeczypospolitej Polskiej,
- o klęskach żywiołowych,
- o zarządzeniu kryzysowym.

W ramach tych działań powołano Gminny Zespół Zarządzania Kryzysowego, a także podjęto szereg innych działań organizacyjnych mających na celu zminimalizowanie ryzyka wystąpienia i skutków sytuacji nadzwyczajnych. W tych działaniach Urząd Gminy Przemęt stale współdziała ze służbami Starosty Wolsztyńskiego oraz Wojewody Wielkopolskiego. Celem zabezpieczenia finansowego tych działań, oprócz dotacji z budżetu centralnego, Gmina Przemęt co roku tworzy rezerwę budżetową przeznaczoną na realizację zadań własnych z zakresu zarządzania kryzysowego.

Ewidencja Ludności gminy Przemęt

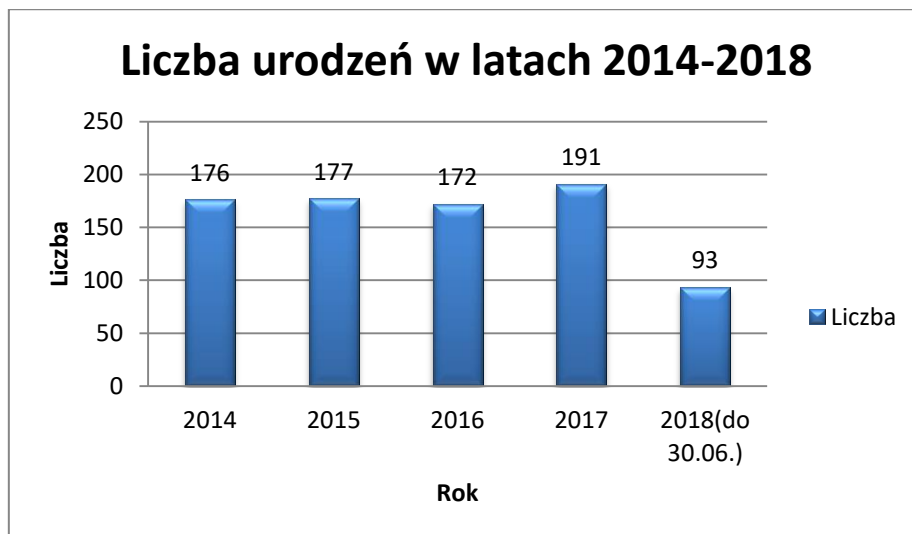
Liczba ludności w latach 2014-2018

ROK	OGÓŁEM	KOBIETY	MĘŻCZYŹNI
2014	14056	7000	7056
2015	14068	7011	7057
2016	14103	7044	7059
2017	14129	7037	7092
2018 (do 30.06.)	14149	7051	7098



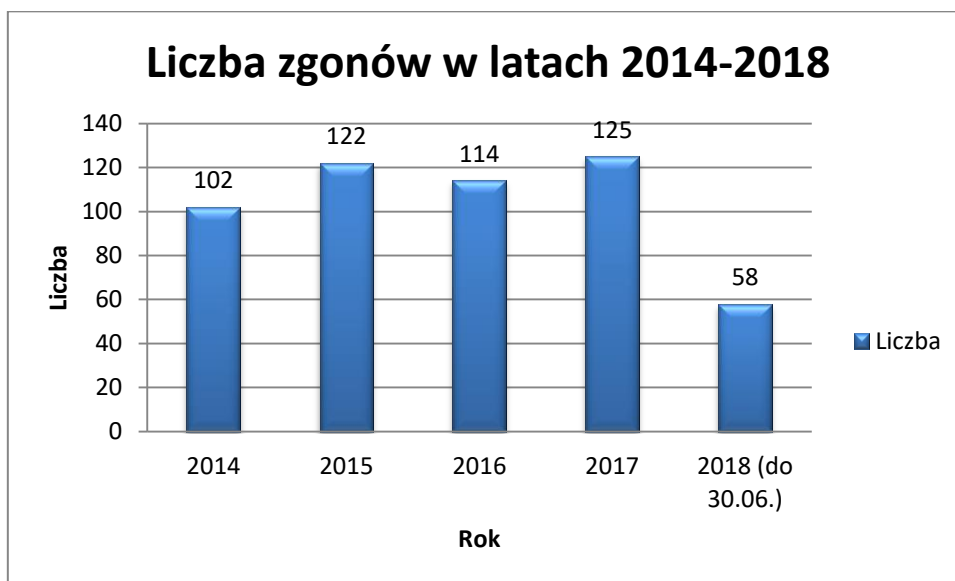
Liczba urodzeń w latach 2014-2018

Rok	Liczba
2014	176
2015	177
2016	172
2017	191
2018(do 30.06.)	93



Liczba zgonów w latach 2014-2018 (wykres)

Rok	Liczba
2014	102
2015	122
2016	114
2017	125
2018 (do 30.06.)	58



**RAPORT O STANIE GMINY PRZEMĘT
W LATACH 2014-2018**



Liczba ludności według stanu na dzień 31.12.2014 oraz 31.12.2017 r.
w poszczególnych sołectwach:

Miejscowość	Stan na dzień 31.12.2014	Stan na dzień 31.12.2017	Wzrost lub spadek liczby ludności (+/-)
BARCHLIN	417	421	4
BISKUPICE	196	190	-6
BŁOTNICA	643	642	-1
BOREK	91	96	5
BOREK-BRZEŹNIAK	6	6	0
BUCZ	979	984	5
BUCZ NOWY	123	126	3
BUCZ-DĘBINA	16	14	-2
GÓRSKO	239	246	7
KASZCZOR	1108	1110	2
KLUCZEWO	664	653	-11
MOCHY	1751	1748	-3
NOWA WIEŚ	825	807	-18
OLEJNICA	59	59	0
OSŁONIN	382	395	13
PERKOWO	537	555	18
POPOWO STARE	413	405	-8
POŚWIĘTNO	225	219	-6
PRZEMĘT	1640	1672	32

**RAPORT O STANIE GMINY PRZEMĘT
W LATACH 2014-2018**

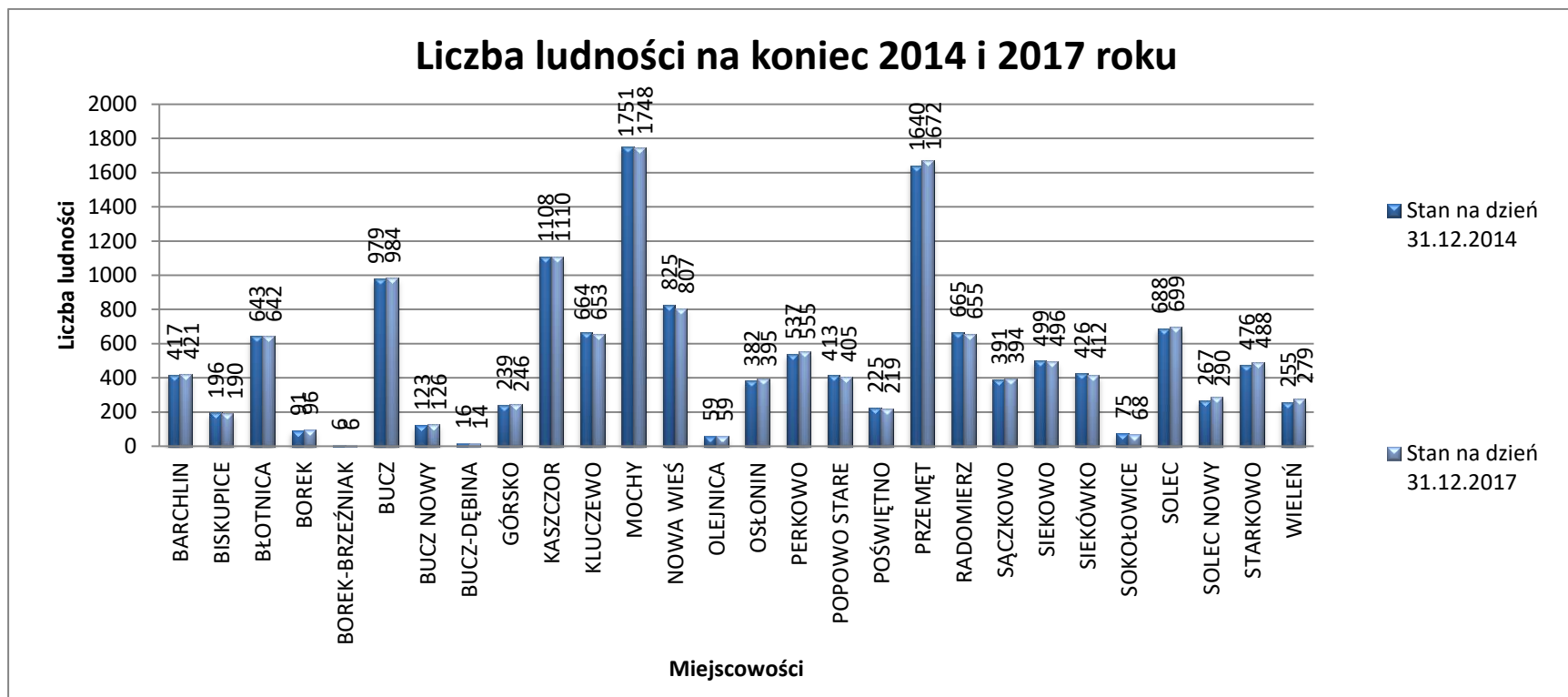


RADOMIERZ	665	655	-10
SĄCZKOWO	391	394	3
SIEKOWO	499	496	-3
SIEKÓWKO	426	412	-14
SOKOŁOWICE	75	68	-7
SOLEC	688	699	11
SOLEC NOWY	267	290	23
STARKOWO	476	488	12
WIELEŃ	255	279	24
RAZEM	14056	14129	73

RAPORT O STANIE GMINY PRZEMĘT W LATACH 2014-2018



Wykres - Liczba ludności w latach 2014-2018

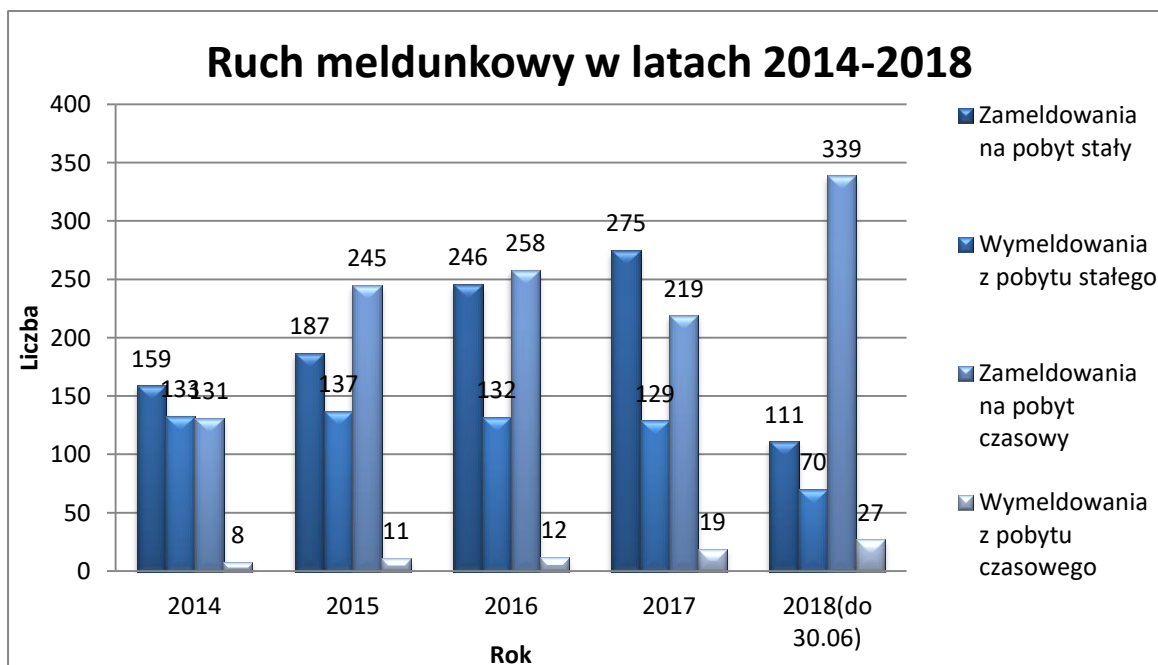


RAPORT O STANIE GMINY PRZEMĘT W LATACH 2014-2018



Ruch meldunkowy w latach 2014-2018 (wykres)

Rok	Zameldowania na pobyt stały	Wymeldowania z pobytu stałego	Zameldowania na pobyt czasowy	Wymeldowania z pobytu czasowego
2014	159	133	131	8
2015	187	137	245	11
2016	246	132	258	12
2017	275	129	219	19
2018(do 30.06)	111	70	339	27



Działalność gospodarcza

Do 31.12.2011 roku prowadzona była przez Wójta Gminy Przemęt Ewidencja działalności gospodarcza. W ewidencji tej gromadzone były dane dotyczące osób fizycznych, mieszkańców gminy Przemęt, którzy prowadzą działalność gospodarczą.

Od 01.01.2012 roku funkcjonuje centralna ewidencja i informacja o działalności gospodarczej. Centralna ewidencja jest jawna. Oznacza to, że dane osób wpisanych do tej ewidencji są ogólnie dostępne poprzez platformę internetową.

Ilość podmiotów gospodarczych wpisanych do CEIDG, które mają główne miejsce wykonywania działalności gospodarczej na terenie Gminy Przemęt wg miejscowości

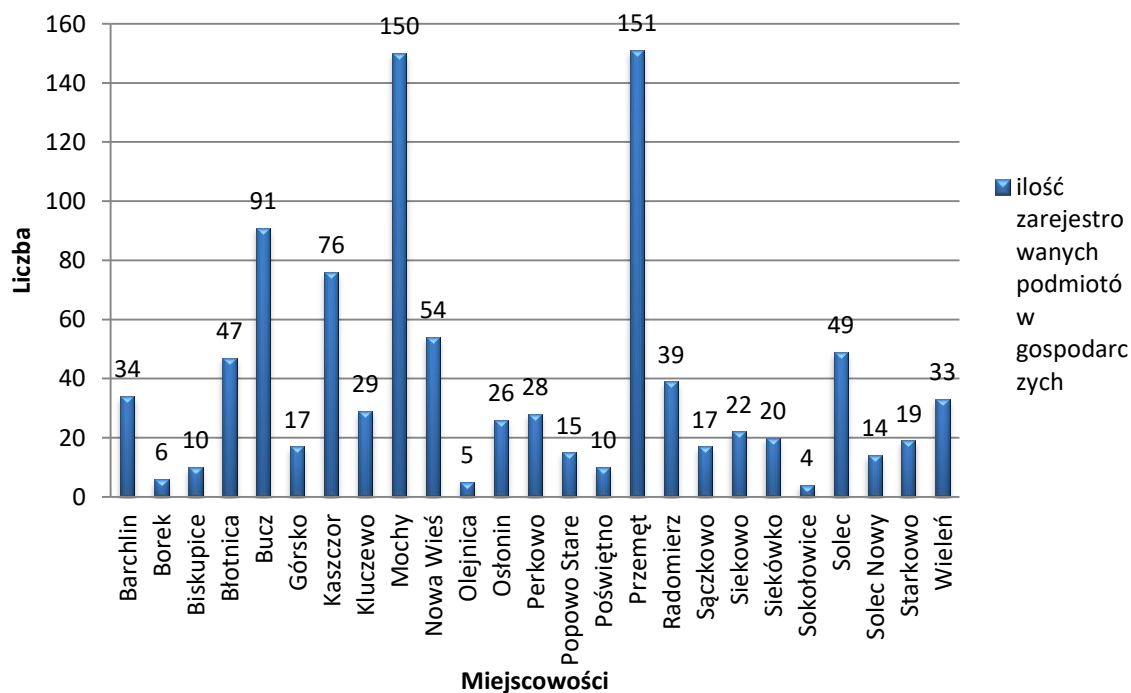
Lp.	Miejscowość	ilość zarejestrowanych podmiotów gospodarczych
1	Barchlin	34
2	Borek	6
3	Biskupice	10
4	Błotnica	47
5	Bucz	91
6	Górsko	17
7	Kaszczor	76
8	Kluczewo	29
9	Mochy	150
10	Nowa Wieś	54
11	Olejnica	5
12	Ostónin	26
13	Perkowo	28
14	Popowo Stare	15

**RAPORT O STANIE GMINY PRZEMĘT
W LATACH 2014-2018**



15	Poświętno	10
16	Przemęt	151
17	Radomierz	39
18	Sączkowo	17
19	Siekowo	22
20	Siekówko	20
21	Sokołowice	4
22	Solec	49
23	Solec Nowy	14
24	Starkowo	19
25	Wieleń	33
	Razem	966

**Ilość zarejestrowanych podmiotów
gospodarczych w stanie na 30.06.2018 r.**

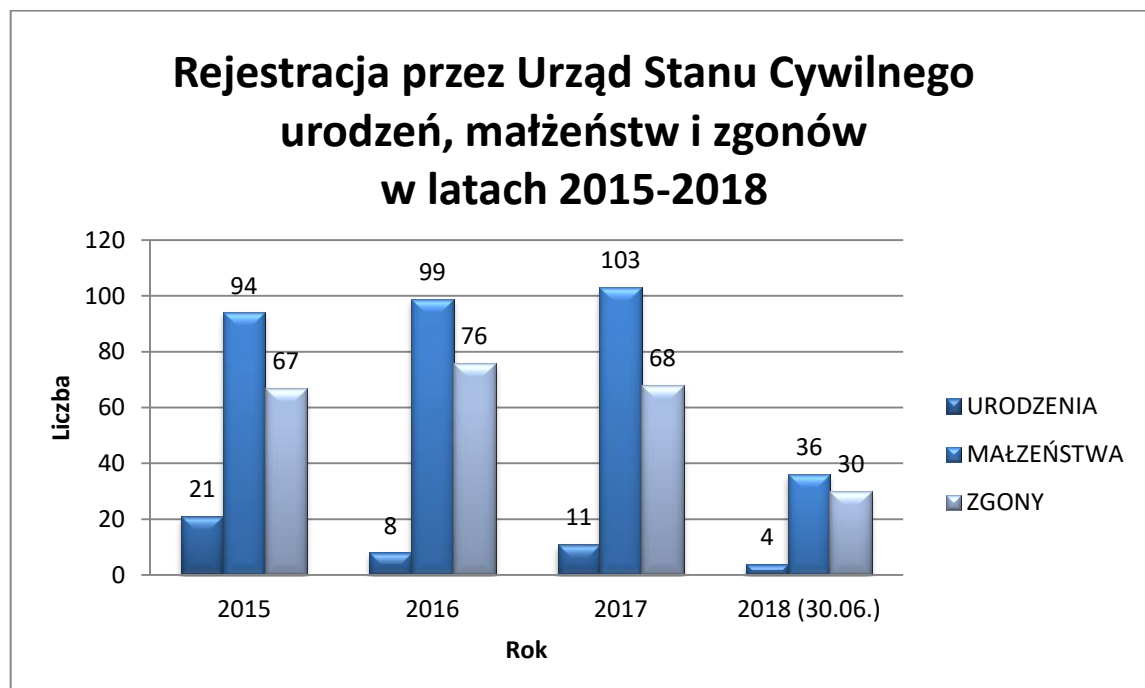


Urząd Stanu Cywilnego

Podstawowe zadania

Do podstawowych zadań należących do Urzędu Stanu Cywilnego należy przede wszystkim rejestracja takich zdarzeń jak urodzenia, małżeństwa i zgony.

Zestawienie zarejestrowanych przez USC w Przemęcie urodzeń, małżeństw i zgonów w latach 2015-2018			
ROK	URODZENIA	MAŁŻEŃSTWA	ZGONY
2015	21	94	67
2016	8	99	76
2017	11	103	68
2018 (30.06.)	4	36	30

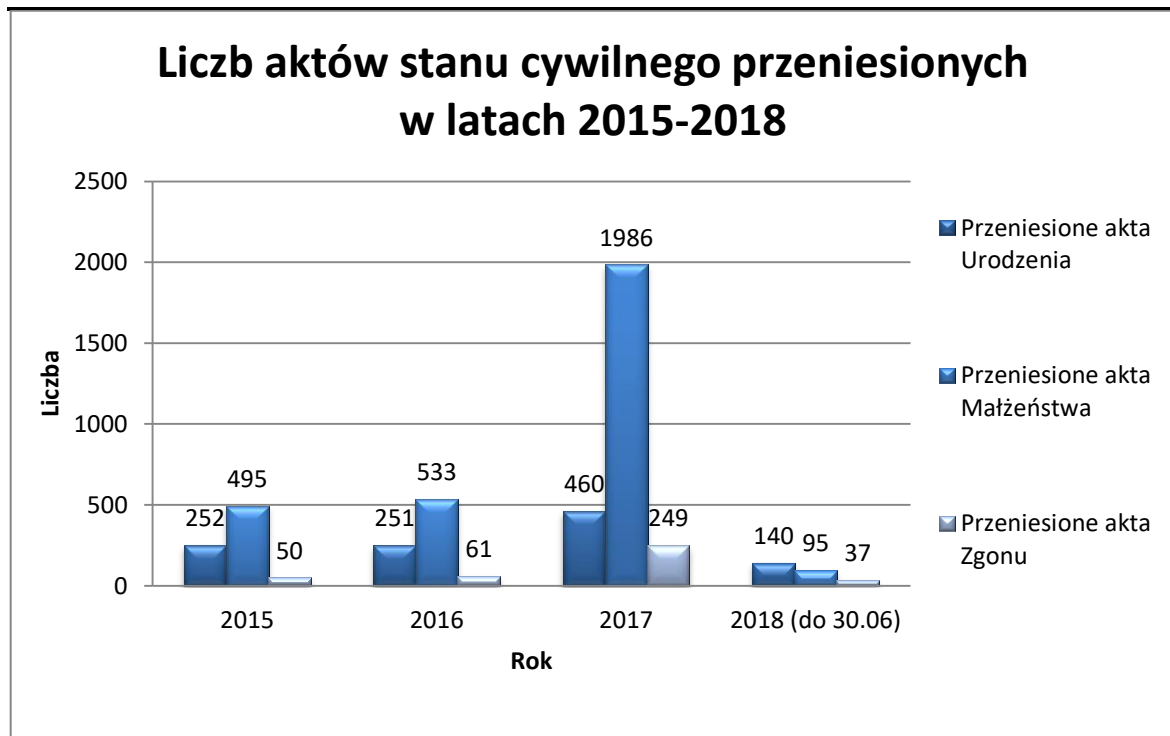


Rejestr Stanu Cywilnego

Od 15 marca 2015 roku nową ustawą prawo o aktach stanu cywilnego został wprowadzony centralny rejestr stanu cywilnego, w którym dokonuje się rejestracji urodzeń, małżeństw oraz zgonów w formie aktów stanu cywilnego. Rejestr ten jest prowadzony przez ministra właściwego do spraw informatyzacji, w systemie teleinformatycznym. Wpisu do rejestru stanu cywilnego dokonuje kierownik urzędu stanu cywilnego lub jego zastępca. Rejestracja stanu cywilnego jest wykonywana przez gminy jako zadanie zlecone z zakresu administracji rządowej.

Urząd Stanu Cywilnego w Przemęcie posiada księgozbiór urodzeń, małżeństw i zgonów z lat 1918 do 2014 roku. Akta stanu cywilnego sporządzone w tych księgach podlegają przeniesieniu do rejestru stanu cywilnego.

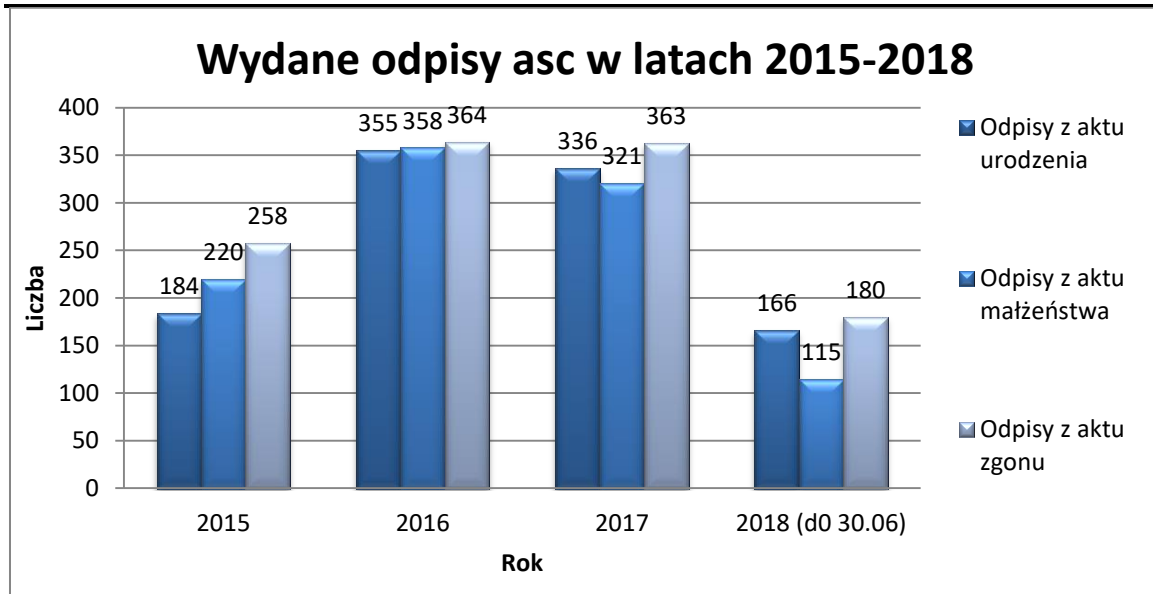
Zestawienie przeniesionych akt stanu cywilnego do elektronicznego rejestru stanu cywilnego			
Rok	Przeniesione akta		
	Urodzenia	Małżeństwa	Zgonu
2015	252	495	50
2016	251	533	61
2017	460	1986	249
2018 (do 30.06)	140	95	37



Urząd Stanu Cywilnego wydaje odpisy i zaświadczenia z rejestru stanu cywilnego. Dokumenty te mogą być wydane w tradycyjnej formie czyli papierowej ale również w formie elektronicznej. Wtedy taki dokument musi być opatrzony kwalifikowanym podpisem elektronicznym osoby wydającej.

Zestawienie wydanych odpisów z rejestru stanu cywilnego w latach 2015-2018

Rok	Wydane odpisy z aktu		
	Urodzenia	Małżeństwa	Zgonu
2015	184	220	258
2016	355	358	364
2017	336	321	363
2018 (d0 30.06)	166	115	180



Uroczystości rocznicowe

Urząd Stanu Cywilnego w Przemęcie jest organizatorem uroczystości wręczenia Jubilatom medali nadanych przez Prezydenta Rzeczypospolitej Polskiej za długoletnie pożycie małżeńskie.

Liczba par małżeńskich, którym ręczono medale za długoletnie pożycie małżeńskie w latach 2014-2017

Rok	Liczba
2014	24
2015	16
2016	18
2017	28



Raport z zakresu Referatu Spraw Obywatelskich i Urzędu Stanu Cywilnego przygotowali:

- Leszek Anglart
- Irena Mikołajczak
- Arleta Thiel

7. Referat Gospodarki Komunalnej i Sportu (do 31.12.2016 r.), Przemęckie Przedsiębiorstwo Komunalne (od 01.01.2017 r.)

Przemęckie Przedsiębiorstwo Komunalne Sp. z o. o. zostało powołane do życia Uchwałą Rady Gminy na koniec 2016 roku, tj. 31 grudnia 2016 r., natomiast rozpoczęcie działalności spółki nastąpiło z dniem 01.01.2017 r. Gmina Przemęt wniosła zorganizowaną część przedsiębiorstwa obejmującą składniki materialne i niematerialne przeznaczone do prowadzenia działalności w zakresie zadań własnych Gminy Przemęt obejmujących zaopatrzenie w wodę i odprowadzanie ścieków administrowanych przez Referat Gospodarki Komunalnej i Sportu oraz majątek wodociągowy pozostający dotychczas w użyczeniu Związku Międzygminnego Wodociągów i Kanalizacji Wiejskich z siedzibą we Wschowie.

Sieć wodociągowa

Obiekty przejęte przez Przemęckie Przedsiębiorstwo Komunalne Sp. z o. o. ze Związku Międzygminnego Wodociągów i Kanalizacji Wiejskich z siedzibą we Wschowie:

- **Hydrofornia Nowa Wieś:** Ujęcie w miejscowości Nowa Wieś o wydajności 207 m³/dobę, składające się z 2 studni głębinowych oraz hydroforni z pełnym wyposażeniem i 1 zbiornika wyrównawczego (1 x 100 m³). Ujęcie zasila w wodę sieć wodociągową w miejscowościach: Nowa Wieś, Perkowo, Solec, Solec Nowy, Przemęt - Zaborowo. Technologia: Woda czerpana ze studni za pomocą pomp głębinowych jest tłoczona rurociągami

do zbiornika wody o pojemności 100 m³, skąd za pomocą zestawu hydroforowego tłoczona jest do zewnętrznej sieci wodociągowej, zaopatrując w wodę mieszkańców. Zestaw hydroforowy wyposażony jest w pięć pomp pionowych z silnikami o mocy 2,2 kW produkcji Grundfos. Pompy wyposażone są w system sterowania. Każda z pomp wyposażona jest w armaturę odcinającą i zwrotną (zawory zwrotne, kulowe). System sterowania jest to kompletny układ pozwalający na płynną i bezobsługową pracę zestawu hydroforowego. W budynku technicznym na terenie ujęcia wody znajduje się chlorator typu C-52, 0,37 kW. Chlorator C-52 służy do dezynfekcji wody chloranem sodu NaOCl. Do gromadzenia wody zastosowano zbiornik do wody, wykonany ze stali o pojemności 100 m³.

- **Stacja Uzdatniania Wody Mochy:** Ujęcie w miejscowości Mochy o wydajności 241 m³/dobę składające się z 3 studni głębinowych oraz stacji uzdatniania wody (pow. 185,4 m²) z pełnym wyposażeniem i 2 zbiornikami wyrównawczymi (2 x 100 m³). Ujęcie zasila w wodę sieć wodociągową w miejscowości Mochy.

Technologia: Woda surowa ze studni ujmowana jest za pomocą pomp głębinowych i tłoczona do zbiorników wody surowej. W budynku stacji wodociągowej, znajdującym się na terenie SUW zainstalowane są urządzenia do uzdatniania wody. Uzdatnianie wody surowej odbywa się w procesie napowietrzania i filtracji ciśnieniowej. Po napowietrzeniu woda wpływa na filtry ciśnieniowe, gdzie następuje proces filtracji, podczas którego zostają wytrącone związki żelaza i manganu. Po filtrach woda przepływa do zbiorników hydroforowych, które pracują w zakresie ciśnienia 4,0 ÷ 5,5 atm. Uzbrojenie hydroforów jest następujące: wodowskazy, manometry z kurkami manometrycznymi, zasuw kołnierzowe, zawór spustowy i zawór bezpieczeństwa Woda z hydroforu dostarczana jest do sieci wodociągowej. Do ewentualnego uzdatniania

wody pod względem bakteriologicznym przeznaczony jest chlorator typ C-53 prod. PoWoGaz. Uzdatnianie wody w tym zakresie odbywa się podchlorynem sodu.

- **Stacja Uzdatniania Wody Poświętno:** Ujęcie w miejscowości Poświętno o wydajności 408 m³/dobę, składające się z 3 studni głębinowych oraz stacji uzdatniania wody (pow. 246,5 m²) z pełnym wyposażeniem i 2 zbiorników wyrównawczych (2 x 100 m³). Ujęcie zasila w wodę sieć wodociągową w miejscowościach: Poświętno, Popowo Stare, Biskupice, Barchlin, Bucz, Bucz Nowy, Sokołowice.

Technologia:

Na ujęciu w Poświętnie woda surowa czerpana ze studni za pomocą pomp głębinowych jest tłoczona rurociągami do stacji uzdatniania wody, znajdującej się ok. 180 m w kierunku południowym od ujęcia wody. W budynku stacji wodociągowej zainstalowane są urządzenia do uzdatniania wody. Uzdatnianie wody odbywa się w procesie napowietrzania i filtracji na filtrach otwartych. Uzdatniona woda tłoczona jest do zbiornika retencyjnego, skąd przez pompownię II o podawana jest do sieci zewnętrznej wodociągu. Woda surowa przed procesem uzdatniania jest napowietrzana. Do napowietrzania zainstalowano strumienicę oraz pompę typu 32 WR 60.

Uzdatnianie wody odbywa się w procesie filtracji na filtrach otwartych. Do filtracji wody zastosowane są 2 dwukomorowe filtry otwarte żelbetowe, monolityczne o łącznej powierzchni filtracyjnej 12 m² i objętości złoża filtracyjnego 24 m³. Na dnie każdej komory zainstalowana jest sieć dysz wielkogabarytowych składająca się z kolektora zbiorowego i 12 dysz. Zastosowany w filtrach drenaż w postaci dysz wielkogabarytowych,

umożliwi stosowanie wymuszonego przepływu wody przez złożę. Prędkość filtracji przy poborze wody z ujęcia wynosi $Q = 35,0 \text{ m}^3/\text{h}$.

Przy zastosowaniu przepływu wody przez filtr regulację poziomu wody w filtrach spełniają zawory pływakowe, które dławią odpływ wody z filtrów, w zależności od poziomu w filtrach, nie zezwalając na przelew do rynny odbioru popłuczyn i odkryciu złoża. Każdy filtr jest wyposażony w pompę filtra 80 PJM 160, 1,1 kW, zapewniającą odpowiednią wydajność niezależnie od oporu złoża oraz podanie wody przefiltrowanej do zbiornika retencyjnego.

Filtry wypełnione są złożem kwarcowym o następującej granulacji:

złożę podtrzymujące - żwir kwarcowy o granulacji 3-5 mm i grubości warstwy 20 cm,

złożę pośrednie żwir o granulacji 1,2-3 mm i grubości warstwy 20 cm,

złożę filtracyjne czynne żwir o frakcji 0,8-1,2 mm i grubości warstwy 160 cm.

Woda uzdatniona kierowana jest kolektorem sieci dysz za pomocą pomp 80 PJM 160 do zbiornika retencyjnego. Dla usunięcia zatrzymywanych na filtrach zanieczyszczeń prowadzony jest okresowo proces płukania złożów filtracyjnych. Płukanie złożów filtracyjnych odbywa się wodą uzdatnioną. Wody popłuczne pochodzące z płukania filtrów kierowane są do osadnika popłuczyn. Do udrożnienia skumulowanego złoża filtracyjnego służy powietrze wytworzone przez zainstalowaną na stacji uzdatniania dmuchawę typu DR 100 5,5 kW. Na stacji uzdatniania wody zainstalowano zestaw hydroforowy typu ZHWR 50.40.3. Pompy II stopnia podają wodę ze zbiornika retencyjnego kolektorem o średnicy $\varphi 150 \text{ mm}$ do sieci

wodociągowej. Zestaw hydroforowy zapewnia utrzymanie wymaganego stałego ciśnienia w sieci wodociągowej. Zestaw wyposażony jest w przetwornicę częstotliwości z załączonym sterownikiem. Rozwiązanie to pozwala na utrzymanie stałego ciśnienia w sieci niezależnie od natężenia przepływu.

W budynku stacji uzdatniania wody znajduje żelbetowy zbiornik retencyjny o objętości użytkowej równej 80 m³. Do ewentualnego uzdatniania wody pod względem bakteriologicznym przeznaczony jest chlorator typu C-52, 0,37 kW. Chlorator C-52 służy do dezynfekcji wody chloranem sodu NaOCl.

- **Stacja Uzdatniania Wody Sączkowo:** Ujęcie Sączkowo o wydajności 770 m³/dobę, składające się z 3 studni głębinowych oraz stacji uzdatniania wody w Sączkowie (pow. zabudowy 359,4 m²) z pełnym wyposażeniem i 3 zbiornikami wyrównawczymi (3 x 150 m³). Ujęcie zasila w wodę sieć wodociągową w miejscowościach: Sączkowo, Przemęt, Kluczewo, Błotnica, Olejnica, Górsko, Radomierz, Starkowo, Siekowo, Siekówko i Borek.

Technologia:

Woda surowa ze studni ujmowana jest za pomocą pomp głębinowych i tłoczona do zbiorników wody surowej. W budynku stacji wodociągowej, znajdującym się na terenie SUW zainstalowane są urządzenia do uzdatniania wody. Uzdatnianie wody surowej odbywa się w procesie napowietrzania i filtracji ciśnieniowej. Po napowietrzeniu woda wpływa na filtry ciśnieniowe, gdzie następuje proces filtracji, podczas którego zostają wytrącone związki żelaza i manganu. Po filtrach woda przepływa do zbiorników hydroforowych, które pracują w zakresie ciśnienia 4,0 ÷ 5,5 atm. Uzbrojenie hydroforów jest następujące: wodowskazy, manometry z kurkami manometrycznymi, zasuwki kołnierzowe, zawór spustowy i zawór bezpieczeństwa Woda z hydroforu dostarczana jest do sieci

wodociągowej. Do ewentualnego uzdatniania wody pod względem bakteriologicznym przeznaczony jest chlorator typ C-53 prod. PoWoGaz. Uzdatnianie wody w tym zakresie odbywa się podchlorynem sodu.

Przemęckie Przedsiębiorstwo Komunalne Sp. z o. o. jest również właścicielem Stacji Uzdatniania Wody w Wieleniu (wcześniej zarządzanej przez referat gospodarki komunalnej i sportu Urzędu Gminy Przemęt).

Ujęcie w miejscowości Wieleni o wydajności 2016 m³/dobę składające się z 2 studni głębinowych oraz hydroforni z pełnym wyposażeniem i 2 zbiornikami retencyjnymi (2 x 250 m³). Ujęcie zasila w wodę sieć wodociągową w miejscowościach: Wieleni, Kaszczor, Osłonin.

Technologia:

W związku z dobrą jakością ujmowanej wody nie zachodzi konieczność jej uzdatniania w związku z tym zakres urządzeń stacji ograniczono do urządzeń ujmowania, magazynowania i dystrybucji wody. Woda czerpana ze studni za pomocą pomp głębinowych jest tłoczona rurociągami do dwóch zbiorników o łącznej pojemności 500 m³, skąd za pomocą zestawu pompowego Ilo składającego się z czterech pomp pionowych tłoczona jest do zewnętrznej sieci wodociągowej, zaopatrując w wodę mieszkańców. Zestaw pompowy wyposażony jest w cztery pompy pionowych z silnikami o mocy 11 kW produkcji LFP o łącznej wydajności 160 m³/h. Pompy wyposażone są w system sterowania. Każda z pomp wyposażona jest w armaturę odcinającą i zwrotną (zawory zwrotne, kulowe). System sterowania jest to kompletny układ pozwalający na płynną i bezobsługową pracę zestawu hydroforowego. W budynku administracyjno - technicznym na terenie ujęcia wody znajduje się zestaw do dozowania podchlorynu sodowego produkcji Grundfos o wydajności 5dm³/h.

**RAPORT O STANIE GMINY PRZEMĘT
W LATACH 2014-2018**



Długość sieci wodociągowej, w poszczególnych miejscowościach Gminy Przemęt, będącej własnością Przemęckiego Przedsiębiorstwa Komunalnego Sp. z o. o.

Lp.	Miejscowość	Długość sieci (w km)	Długość przyłączy (w km)	Ilość przyłączy. (w km)	Rok budowy	Uwagi
1.	Barchlin	2,7	1,0	39		
2.	Biskupice	2,4	1,1	46		
3.	Błotnica	4,6	3,4	136		dod. ul. Podgórna
4.	Borek	4,2	0,5	21		
5.	Bucz	10,2	4,0	164		dod. ul. Słoneczna
6.	Górsko	4,9	1,2	53		
7.	Kaszczor	12,6	-	109	2012	
8.	Kluczewo	4,1	2,0	83		
9.	Mochy	10,3	7,5	314	2006	działki k. boiska
10.	Nowa Wieś	8,1	3,9	169	2008	poł. Mochy-Nowa Wieś
11.	Olejnica	3,6	1,0	61		
12.	Ostónin	4,7	-	29	2014	cześć osiedle
13.	Perkowo	5,8	2,5	118	2008	poł. Perkowo-Przemęt
14.	Popowo Stare	2,6	1,8	67	2005	rozbudowa
15.	Poświętno	3,9	1,1	45		
16.	Przemęt	14,4	8,8	368	2007	Zaborowo + Powst. Wlkp
17.	Radomierz	4,8	3,5	139		
18.	Sączkowo	4,7	2,4	97		
19.	Siekowo	4,1	2,4	98		
20.	Siekówko	3,9	2,1	89		
21.	Sokołowice	2,6	0,3	18	2012	
22.	Solec	4,3	2,6	110		

**RAPORT O STANIE GMINY PRZEMĘT
W LATACH 2014-2018**



23.	Solec Nowy	4,5	1,9	64		
24.	Starkowo	7,0	3,0	119	2015	Starkowo Bamby 3459m
25.	Wielen	12,3	-	91	2013	
26.	Wielen	0,3	-	-	2015	ul. Kwiatowa i Graniczna
27.	Przemęt	0,3	-	4	2015	ul. Słoneczna i Zdrojowa
28.	Oslonin	4,38	0,05	2	2016	pozostała część miejsc.
29.	Kaszczor	0,21	-	-	2016	ul. Pod Lipami
Stan na 31.12.2015		147,9	58,0	2651		
Stan na 31.12.2016		152,49	58,05	2653		

Sieć kanalizacji sanitarnej.

Na terenie Gminy Przemęt występuje system kanalizacji sanitarnej mieszanej, grawitacyjno – tłocznej połączonej z dwiema oczyszczalniami ścieków: w Przemęcie oraz w Wieleniu. Sieć została wybudowana z rur PCV i PE o następujących średnicach:

- Ø 160 mm,
- Ø 200 mm.
- Ø 250 mm,
- Ø 315 mm.

Na wielu odcinkach wykorzystywany jest również rurociąg tłoczny o różnych średnicach.

Do oczyszczalni ścieków w Przemęcie oraz Wieleniu, systemem sieci kanalizacji sanitarnej, dopływają ścieki z następujących miejscowości:

- Mochy,
- Nowa Wieś,
- Perkowo,
- Przemęt,
- Błotnica,
- Starkowo,
- Radomierz,
- Górsko,
- Olejnica.
- Wieleń,
- Osłonin,
- Kaszczor.

Teren Gminy Przemęt charakteryzują się znacznym zróżnicowaniem wysokościowym terenu. Ma to znaczący wpływ na dużą ilość przepompowni ścieków. W przeważającej części wykorzystywane są pompownie wykonane w zbiornikach monolitycznych z betonu i polimerobetonu.

Zdecydowana większość sieci kanalizacji sanitarnej na terenie Gminy Przemęt biegnie w pasie drogowym. Niewielkie odcinki przebiegają przez tereny będące własnością prywatną.

**RAPORT O STANIE GMINY PRZEMĘT
W LATACH 2014-2018**



Zestawienie kanalizacji sanitarnej w miejscowościach przyłączonych do oczyszczalni ścieków w Przemęcie na dzień 31.12.2016 r.

Lp.	Miejscowość	Długość sieci ø 200, ø 250 i ø 315	Długość sieci tłocznych	Ilość przepompowni	Długość przykanalików	Ilość przykanalików	Rok budowy
1.	Mochy	672 mb	-	-	115 mb	44	1996
2.	Przemęt	11 054 mb	3 259 mb	7	3 306 mb	353	2005
3.	Błotnica	3 729 mb	1 648 mb	4	1053 mb	165	2008/2009
4.	Mochy	414 mb	-	-	106 mb	19	2009
5.	Nowa Wieś	430 mb	-		143 mb	23	2009
6.	Starkowo	3 206 mb	3 482 mb	4	678 mb	114	2010
7.	Mochy ul. Wolsztyńska	2 487 mb	280 mb	3	448 mb	75	2011
8.	Radomierz	6 287 mb	3 202 mb	6	1 202 mb	169	2012
9.	Nowa Wieś	4136 mb	1818 mb	3	1121 mb	182	2014
10.	Mochy P-2,P-1,P-6	8397 mb	3205 mb	4	1714 mb	305	2015

**RAPORT O STANIE GMINY PRZEMĘT
W LATACH 2014-2018**



	P-7						
11.	Perkowo	3726 mb	2266 mb	5	667 mb	129	2014
12.	Olejnica	2405 mb	1942 mb	2	59 mb	13	2015
13.	Górsko	2425 mb	2178 mb	2	239 mb	56	2015
14.	Starkowo „Zatoka”	3002 mb	1120 mb	3	-	-	2015
RAZEM:		52 370 mb	24 400 mb	43	10 851 mb	1647	

W 2018 r. planowane jest zakończenie budowy i oddanie do użytku sieci kanalizacji sanitarnej w miejscowościach Bucz, Bucz Nowy i Sączkowo.

RAPORT O STANIE GMINY PRZEMĘT W LATACH 2014-2018



Oczyszczalnia ścieków w Przemęcie.

W styczniu 2015 roku wybudowano drugą część magazynu osadów ściekowych na terenie oczyszczalni. Aktualnie magazyn może pomieścić do 600 ton osadu.

W 2016 r. został wykonany projekt modernizacji i rozbudowy istniejącej oczyszczalni ścieków w Przemęcie.

W 2017 roku dokonano wymiany systemu napowietrzania ścieków. Zamontowano dyfuzory rurowe membranowe EMR firmy Envimac.

Oczyszczalnia ścieków w Mochach.

Oczyszczalnia w Mochach została zamknięta w 2014 roku. W 2018 r. na terenie zlikwidowanej oczyszczalni, Gmina Przemęt wybudowała Park Mochy.

Ilość nowych przyłączy wodociągowych i kanalizacyjnych w latach:

Rok	Przyłącza kanalizacyjne	Przyłącza wodociągowe
2014	99	b.d.
2015	625	b.d.
2016	300	b.d.
2017	82	118
2018 (do lipca)	37	56
Suma	1143	174

Roboty remontowo budowlane.

W ramach Referatu Gospodarki Komunalnej i Sportu, oraz Przemęckiego Przedsiębiorstwa Komunalnego Sp. z o. o. w latach 2014 -2018 na zlecenie urzędu gminy wykonano remonty, modernizacje i naprawy sprzętu.

Pracownicy Referatu Gospodarki Komunalnej i Sportu, oraz Przemęckiego Przedsiębiorstwa Komunalnego Sp. z o. o. wykonali m.in. :

- naprawy uszkodzonych chodników na terenie Gminy.
- uzupełnień ubytków w gminnych drogach asfaltowych
- naprawy przepustów drogowych.
- ustawiano znaki drogowe, ławki, kosze, stojaki na rowery.
- usuwano awarie instalacji elektrycznej w budynkach gminnych .
- naprawy sprzętu na placach zabaw i Orliku, wieżach widokowych.
- konserwację mostów i placów zabaw.
- czyszczenie rowów i przepustów.
- wycinki drzew i krzewów.

Prace i naprawy wykonane na poszczególnych wodociągach w latach 2017 – 2018.

Na terenie gminy Przemęt w latach 2017 – 2018 wymieniono około 50 przyłączy wodociągowych. Stopniowo wymieniane są również uszkodzone i niesprawne hydranty zamontowane na sieci wodociągowej.

Wodociąg Poświętno:

1. Awaria wody – Bucz – 4 szt., Popowo Stare 2- szt.
2. Montaż zasuwy 150 ul. Kościelna Bucz
3. Wymiana ok 70 metrów rurociągu 50 wraz z wymiana 6 przyłączy w m. Bucz
4. Wymiana ok 400 metrów rurociągu fi 160 PE Barchlin- SUW Poświętno
5. Wymiana 5 wodomierzy (3 na ujęciu wody + 2 na SUW) - brak legalizacji
6. Wymiana przyłącza Popowo Stare
7. Malowanie pomieszczeń SUW Poświętno

Wodociąg Sączkowo 2017-2018

1. Awaria wody Przemęt 4 szt. Kluczewo 2 szt.
2. Wymiana przyłączy wodociągowych Kluczewo 10 szt. Ul. Rolnicza
3. Sprawdzenie wydajności i ciśnienia hydrantów + oznakowania
4. Montaż zasuw 150 przy DINO odcinającej Błotnicę + nowy hydrant.
5. Wymiana hydrantu Przemęt ul Powstańców Wlkp.
6. Zakup i montaż nowych pomp głębinowych SUW sączkowo
7. Montaż Przepustnicy i wodomierzy na SUW Sączkowo
8. Wymiana zasuw Przemęt ul Stawna, Przemęt-Sączkowo, Przemęt ul. Głęboka,

9. Wymiana hydrantu Kluczewo ul. Szkolna
10. Malowanie pomieszczeń.
11. Wymiana i montaż liczników z modułem radiowym na letnisku w Starkowie (Starkowo – Bambyry), ok 160 szt.

Wodociąg Nowa Wieś 2017-2018

1. Awaria Perkowo 1 szt. , Przemęt Zaborowska 1 szt.
2. Przesunięcie hydrantu Perkowo wraz z montażem zasuw 150 odcinającej Perkowo,
3. Wymiana wodomierzy Solec Nowy,

Wodociąg Mochy 2017-2018

1. Awaria Mochy 4 szt. (dwie awarie uszkodzenie Budimex)
2. Przebudowa wodociągu - kolizja przy budowie drogi wojewódzkiej, ok 90 metrów
3. Przebudowa trzech kolizji przy budowie drogi wojewódzkiej,
4. Wymiana wodomierzy
5. Wymiana dwóch zasuw na rurociągu ul. Wolsztyńska
6. Budowa rurociągu fi 90 - 270 m . (Prywatny Inwestor) .

Wodociąg Wieleń 2017-2018

1. Awaria Wieleń – 1szt. Kaszczor- 2 szt.
2. Sprawdzenie ciśnienia i wydajności hydrantów + oznakowanie.
3. Malowanie elewacji i zbiornika wody czystej,

Kanalizacja

1. Wymiana rurociągu w m. Wieleń ul. Leśna
2. Zakup zapasowej pompy do przepompowni głównej oczyszczalnia Przemęt.

8. Kontrola Zarządcza

Przepisy nakładają obowiązek funkcjonowania kontroli zarządczej w jednostkach sektora finansów publicznych, wskazują jej cele, określają odpowiedzialności w ramach jej funkcjonowania oraz regulują kwestie dotyczące jej koordynacji w jednostkach sektora finansów publicznych. Ustawa o finansach publicznych nie narzuca sposobu implementacji kontroli zarządczej pozostawiając to w gestii jednostek samorządu terytorialnego.

W Urzędzie Gminy Przemęt zorganizowano system kontroli zarządczej poprzez wdrożenie zarządzeń:

Zarządzenie nr 2.2014 Wójta Gminy Przemęt z dnia 28.01.2014 r. w sprawie powołania zespołu ds. opracowania, wdrożenia i utrzymania systemu kontroli zarządczej w Urzędzie Gminy Przemęt.

Zarządzenia zmieniające:

- 1) Zarządzenie nr 28.2014 Wójta Gminy Przemęt z dnia 25.08.2014 r. w sprawie zmiany zarządzenia Nr 2.2014 Wójta Gminy Przemęt z dnia 28.01.2014 r. w sprawie powołania zespołu ds. opracowania, wdrożenia i utrzymania systemu kontroli zarządczej w Urzędzie Gminy Przemęt,
- 2) Zarządzenie nr 35.2015 Wójta Gminy Przemęt z dnia 14.07.2015 r. zmieniające zarządzenie w sprawie powołania zespołu ds. opracowania, wdrożenia i utrzymania systemu kontroli zarządczej w Urzędzie Gminy Przemęt nr 2.2014 Wójta Gminy Przemęt z dnia 28.01.2014 r.,
- 3) Zarządzenie nr 26.2017 Wójta Gminy Przemęt z dnia 10.07.2017 r. zmieniające zarządzenie w sprawie powołania zespołu ds. opracowania, wdrożenia i utrzymania systemu kontroli zarządczej w Urzędzie Gminy Przemęt nr 2.2014 Wójta Gminy Przemęt z dnia 28.01.2014 r.

RAPORT O STANIE GMINY PRZEMĘT W LATACH 2014-2018



Zarządzenie nr 38.2014 Wójta Gminy Przemęt z dnia 14 listopada 2014 r. w sprawie wprowadzenia systemu Kontroli Zarządczej w Urzędzie Gminy w Przemęcie.

Zarządzenia zmieniające:

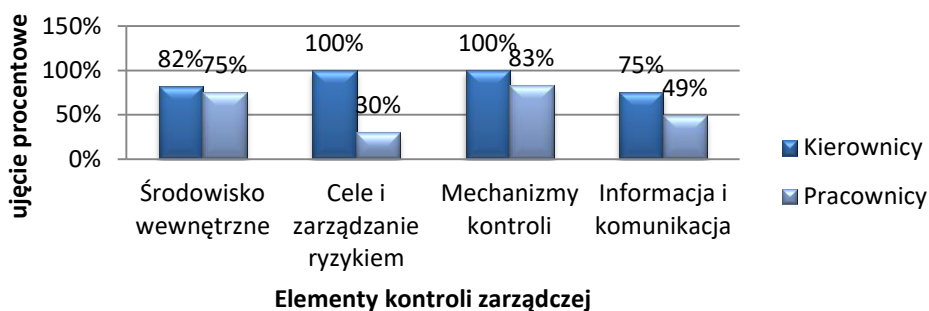
- 1) Zarządzenie nr 46.2015 Wójta Gminy Przemęt z dnia 30.09.2015 r. zmieniające zarządzenie w sprawie wprowadzenia systemu Kontroli Zarządczej w Urzędzie Gminy w Przemęcie nr 38.2014 Wójta Gminy Przemęt z dnia 14.11.2014 r.,
- 2) Zarządzenie nr 55.2015 Wójta Gminy Przemęt z dnia 01.12.2015 r. zmieniające zarządzenie w sprawie wprowadzenia systemu Kontroli Zarządczej w Urzędzie Gminy w Przemęcie nr 38.2014 Wójta Gminy Przemęt z dnia 14.11.2014 r.,
- 3) Zarządzenie nr 46.2016 Wójta Gminy Przemęt z dnia 14.11.2016 r. zmieniające zarządzenie w sprawie systemu Kontroli Zarządczej w Urzędzie Gminy w Przemęcie nr 38.2014 Wójta Gminy Przemęt z dnia 14.11.2014 r.,
- 4) Zarządzenie nr 32.2017 Wójta Gminy Przemęt z dnia 23.08.2017 r. zmieniające zarządzenie w sprawie wprowadzenia systemu Kontroli Zarządczej w Urzędzie Gminy w Przemęcie nr 38.2014 Wójta Gminy Przemęt z dnia 14.11.2014 r.,
- 5) Zarządzenie nr 29.2018 Wójta Gminy Przemęt z dnia 4.07.2018 r. zmieniające zarządzenie w sprawie wprowadzenia systemu Kontroli Zarządczej w Urzędzie Gminy w Przemęcie nr 38.2014 Wójta Gminy Przemęt z dnia 14 listopada 2014 r.

W związku z realizacją obowiązku zapewnienia funkcjonowania adekwatnej, skutecznej i efektywnej kontroli zarządczej powiązanej na dwóch poziomach samorządowych corocznie dokonuje się identyfikacji słabości i niedoskonałości funkcjonowania kontroli zarządczej. Uzyskane informacje, powalają na ocenę stanu kontroli zarządczej. Źródła informacji o stanie kontroli zarządczej to:

- 1) wyniki samooceny kontroli zarządczej,
- 2) wyniki informacji o stanie kontroli zarządczej za rok poprzedni złożone przez kierowników jednostek organizacyjnych podległych urzędowi lub przez urząd nadzorowanych
- 3) wyniki kontroli wewnętrznych i zewnętrznych przeprowadzonych w UG w Przemęcie,
- 4) wyniki pracy audytu wewnętrznego,
- 5) analiza skarg i wniosków,
- 6) ocena realizacji celów i zadań.

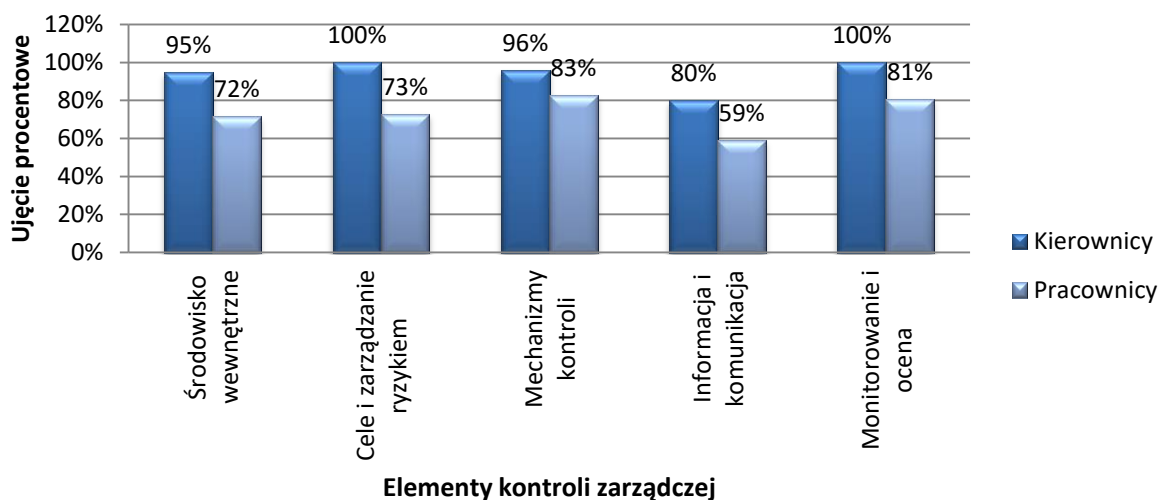
Samoocena kontroli zarządczej to narzędzie, które daje ogólny obraz funkcjonowania kontroli zarządczej w szczególności w tych obszarach, w których nie przeprowadzono żadnych działań audytorskich czy kontrolnych. W jednostce wprowadzono ankietę jako metodę przeprowadzenia samooceny. Ankietę do samooceny kontroli zarządczej corocznie wypełniają kierownicy komórek organizacyjnych oraz pracownicy jednostki. Samoocena swoim zakresem obejmuje kompleksowo całą działalność, tj. badano 5 elementów kontroli zarządczej (z wyjątkiem roku 2014 gdzie badano 4 elementy).

Wyniki analizy samooceny w Urzędzie Gminy w Przemęcie 2014* rok (odpowiedzi pozytywne z poszczególnych elementów kontroli zarządczej)

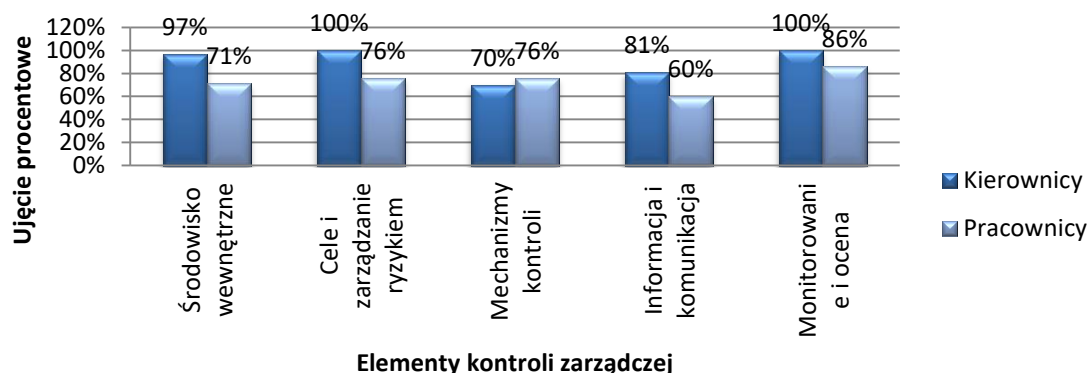


*w 2014 roku badano 4 elementy kontroli zarządczej.

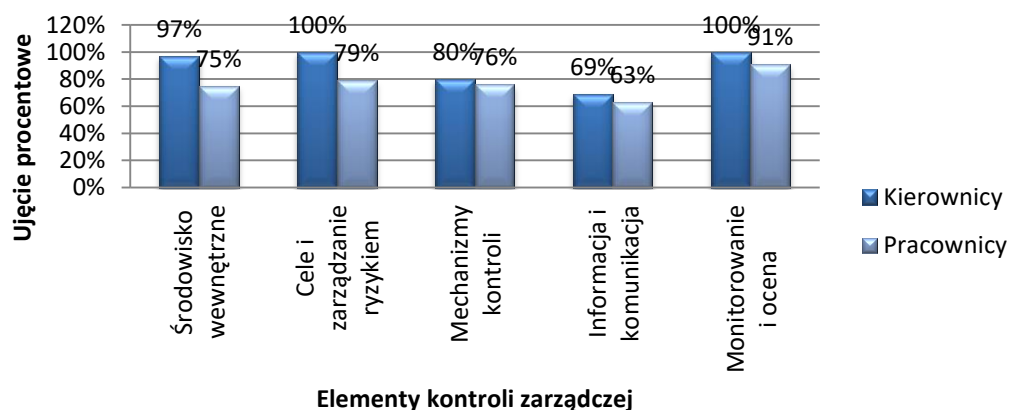
Wyniki analizy samooceny w Urzędzie Gminy w Przemęcie 2015 rok (odpowiedzi pozytywne z poszczególnych elementów kontroli zarządczej)



Wyniki analizy samooceny w Urzędzie Gminy w Przemęcie 2016 rok (odpowiedzi pozytywne z poszczególnych elementów kontroli zarządczej)



Wyniki analizy samooceny w Urzędzie Gminy w Przemęcie 2017 rok (odpowiedzi pozytywne z poszczególnych elementów kontroli zarządczej)



W ramach samooceny kontroli zarządczej corocznie w odstępach nie dłuższych niż 12 miesięcy zbiera się pisemne oświadczenia o stanie kontroli zarządczej

**RAPORT O STANIE GMINY PRZEMĘT
W LATACH 2014-2018**



w jednostce od wszystkich kierowników jednostek organizacyjnych podległych urzędowi lub przez urząd nadzorowanych.

Wyniki informacji o stanie kontroli zarządczej w latach 2014-2017 kierowników jednostek organizacyjnych podległych urzędowi lub przez urząd nadzorowanych (odpowiedzi pozytywne z poszczególnych elementów kontroli zarządczej)												
LATA	ŚRODOWISKO WEWNĘTRZNE		CELE DZIAŁALNOŚCI		ZARZĄDZANIE RYZYKIEM		MECHANIZMY KONTROLI		INFORMACJA I KOMUNIKACJA		MONITOROWANIE I OCENA	
	W	O	W	O	W	O	W	O	W	O	W	O
2014	77 %	23%	92%	8%	77%	23%	85%	15%	77%	23%	77%	23%
2015	100%	0	100%	0	100%	0	100%	0	100%	0	100%	0
2016	100%	0	100%	0	100%	0	100%	0	100%	0	100%	0
2017	82%	18%	91%	9%	100%	0	82%	18%	100%	0	82%	18%

OBJAŚNIENIA:

W - INFORMACJA O WYSTARCZAJĄCYM FUNKCJONOWANIU ADEKWATNEJ, SKUTECZNEJ I EFEKTYWNEJ KONTROLI ZARZĄDCZEJ,

O - INFORMACJA O OGRANICZONYM FUNKCJONOWANIU ADEKWATNEJ, SKUTECZNEJ I EFEKTYWNEJ KONTROLI ZARZĄDCZEJ

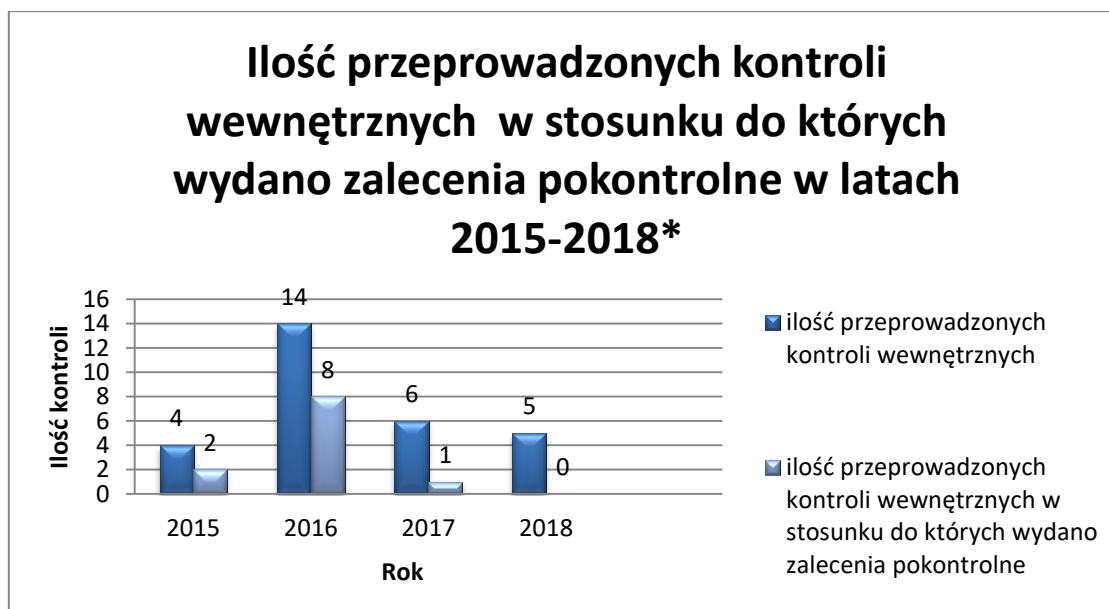
Kontrole

W ramach systemu kontroli zarządczej prowadzi się kontrolę wewnętrzną i zewnętrzną, która dotyczy procesów realizowanych w Urzędzie Gminy i jednostkach organizacyjnych Gminy Przemęt.

Kontrole wewnętrzne

Kontrole wewnętrzne przeprowadzone w ramach systemu kontroli zarządczej w latach 2014 – 2018*	
ROK	Ilość przeprowadzonych kontroli
2014	0
2015	4
2016	14
2017	6
2018*	5
OGÓŁEM	29

*stan na dzień 30.06.2018r.

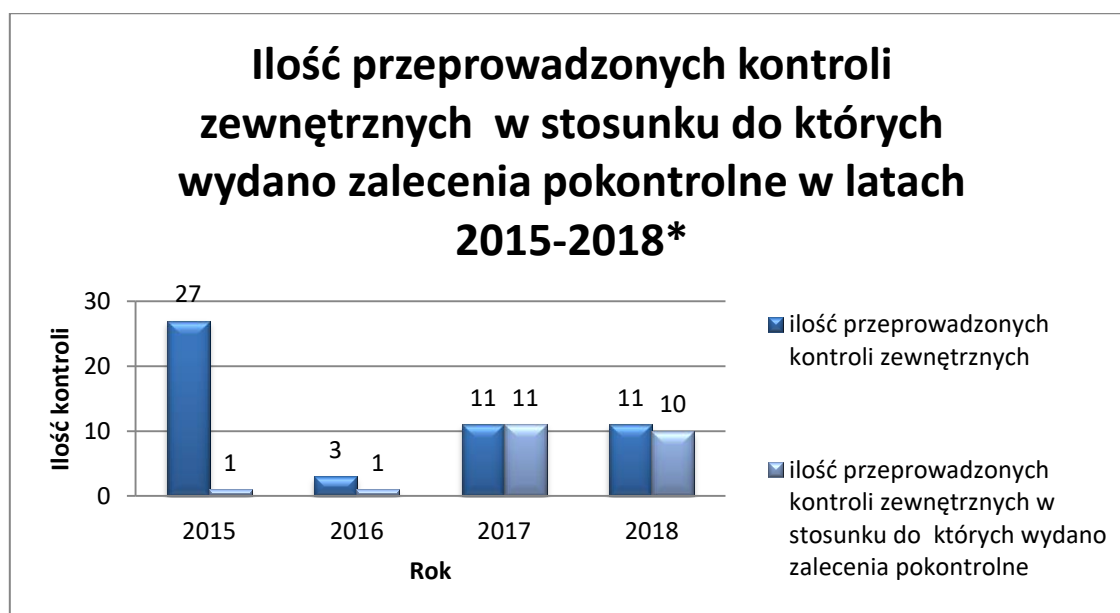


*stan na dzień 30.06.2018r.

Kontrole zewnętrzne

Kontrole zewnętrzne przeprowadzone w ramach systemu kontroli zarządczej w latach 2014 - 2018*	
ROK	Ilość przeprowadzonych kontroli
2014	0
2015	27
2016	3
2017	11
2018*	11
OGÓŁEM	52

*stan na dzień 30.06.2018r.



*stan na dzień 30.06.2018r.

Raport z zakresu Kontroli Zarządczej przygotowała:

- Anna Wojciechowska

III. Gminny Ośrodek Kultury i Biblioteka Publiczna Gminy Przemęt (do 31.12.2015)

Logo



Gminne Centrum Kultury i Biblioteka w Przemęcie

Do 31 grudnia 2015 roku działalność kulturalna prowadziły dwie jednostki – Gminny Ośrodek Kultury w Przemęcie oraz Biblioteka Publiczna Gminy Przemęt z siedzibą w Buczu. Uchwałą Rady Gminy Przemęt z dnia 1 stycznia 2016 r. połączono obie jednostki w jedną instytucję kultury - Gminne Centrum Kultury i Biblioteka w Przemęcie.

Strona internetowa: www.gckib.org.pl

Facebook: <https://www.facebook.com/Gminne-Centrum-Kultury-i-Biblioteka-w-Przemęcie-132676153463975/>

Budżet Gminnego Centrum Kultury i Biblioteki w Przemęcie

Dotacja podmiotowa

Rok	2015	2016	2017	2018
Kwota w zł	Biblioteka- 290.000 GOK- 579.689	GCKiB 998.416	- GCKiB- 1.038.500	GCKiB- 1.056.000

Dotacja z Biblioteki Narodowej – program "Zakup nowości wydawniczych dla bibliotek":

Rok	2015	2016	2017	2018
Kwota w zł	8.238	8.548	8.345	8.158

Darowizna z Fundacji Orange w roku 2015 – 1599,73 zł

Pracownicy GCKiB w Przemęcie

W okresie, który obejmuje raport, stan zatrudnienia należy ujmować w dwóch przedziałach czasowych – do dnia 31.12.2015 r. gdy działały dwie oddzielne jednostki – Gminny Ośrodek Kultury w Przemęcie oraz Biblioteka Publiczna Gminy Przemęt z siedzibą w Buczu, oraz od dnia 1.01.2016 r. gdy działał Gminne Centrum Kultury i Biblioteka w Przemęcie.

Zatrudnienie na dzień 31.12.2015 r. przedstawiało się następująco:

BIBLIOTEKA PUBLICZNA GMINY PRZEMĘT

Dyrektor Biblioteki Publicznej Gminy,

Główny księgowy ¼ etatu,

Bibliotekarz w Przemęcie – urlop wychowawczy,

Młodszy bibliotekarz w Kaszchorze – urlop rodzicielski,

Bibliotekarz – zastępstwo Przemęt,

Bibliotekarz – zastępstwo Kaszchor,

Bibliotekarz w Buczu,

Bibliotekarz w Mochach,

łącznie: 7 ¼ etatów

GMINNY OŚRODEK KULTURY W PRZEMĘCIE

Dyrektor Gminnego Ośrodka Kultury w Przemęcie,

Główny księgowy $\frac{3}{4}$ etatu,

Instruktor kultury ds. artystycznych,

Instruktor ds. organizacji imprez,

Instruktor kultury,

Referent ds. organizacyjnych.

łącznie: 5 $\frac{3}{4}$ etatu

Zatrudnienie od 1 stycznia 2016 r. - stan na dzień 30.06.2018 r.

GMINNE CENTRUM KULTURY I BIBLIOTEKI W PRZEMĘCIE

Dyrektor Gminnego Centrum Kultury i Biblioteki w Przemęcie

Główny księgowy - $\frac{1}{4}$ etatu

Księgowa - $\frac{3}{4}$ etatu

Instruktor kultury ds. artystycznych

Instruktor ds. organizacji imprez i kadr

Instruktor kultury

Referent ds. organizacyjnych

Bibliotekarz

Młodszy bibliotekarz Kaszczor – urlop wychowawczy

Bibliotekarz w Mochach

Bibliotekarz w Buczu

Bibliotekarz w Przemęcie

Bibliotekarz w Przemęcie – urlop wychowawczy

Łącznie: 12 etatów

Działalność biblioteki GCKiB w Przemęcie

W ramach Gminnego Centrum Kultury i Biblioteka w Przemęcie działa biblioteka w Przemęcie oraz trzy biblioteki filialne – w Buczu, Kaszczorze i Mochach.

1. Stan księgozbioru:

Biblioteka	Rok 2015	Rok 2016	Rok 2017	Rok 2018*
Bucz	9140	9001	8728	8835
Kaszczor	6814	6674	6518	6638
Przemęt	9030	8151	8052	8197

**RAPORT O STANIE GMINY PRZEMĘT
W LATACH 2014-2018**



Mochy	8137	8264	8050	7998
Ogółem	33121	32090	31348	31668

(stan na dzień:30.06.2018r.)

2. Ilość zakupionych książek:

Biblioteka	Rok 2015		Rok 2016		Rok 2017		Rok 2018*	
	Ilość	Wartość w zł	Ilość	Wartość w zł	Ilość	Wartość w zł	Ilość	Wartość w zł
Bucz	259	5979,00	226	5054,00	239	5626,00	107	2285,00
Kaszczor	220	5163,00	209	5032,00	230	5609,00	90	2158,56
Przemęt	252	6010,00	230	5627,00	265	6514,00	145	3689,63
Mochy	271	5912,00	217	5001,00	249	5601,00	113	2747,63

**RAPORT O STANIE GMINY PRZEMĘT
W LATACH 2014-2018**



Ogółem	1002	23064,00	882	20714,00	983	23350,00	455	10880,82
--------	------	----------	-----	----------	-----	----------	-----	----------

(stan na dzień:30.06.2018r.)

3. Liczba czytelników:

	Rok 2015	Rok 2016	Rok 2017	Rok 2018*
Biblioteka				
Bucz	586	485	412	280
Kaszczor	321	304	311	207
Przemęt	453	489	507	316
Mochy	489	384	366	265
Ogółem	1849	1662	1596	1068

(stan na dzień:30.06.2018r.)

4. Liczba wypożyczeń książek:

Biblioteka	Rok 2015	Rok 2016	Rok 2017	Rok 2018*
Bucz	13740	9878	7283	3452
Kaszczor	9030	7467	6916	1998
Przemęt	8219	9602	7688	3194
Mochy	9546	7001	6315	2721
Ogółem	40535	33948	28202	11365

(stan na dzień:30.06.2018r.)

Uniwersytet Trzeciego Wieku

Jednym z celów powstałego na początku 2016 roku GCKiB w Przemęcie było rozszerzenie oferty kulturalnej, szczególnie w zakresie seniorów. W planach znalazła się aktywizacja intelektualna, społeczna i fizyczna osób w „złotym wieku” , czego efektem było utworzenie Uniwersytetu Trzeciego Wieku w Przemęcie.

W listopadzie 2016 r. GCKiB w Przemęcie ogłosiło nabór osób chętnych uczestniczyć w zajęciach UTW. Dokładnie 25 stycznia 2017 r. odbyło się pierwsze spotkanie organizacyjne, na które przybyło 38 zainteresowanych osób. Wybrano wówczas 5 osobową Radę Słuchaczy. Nad całością czuwa koordynator Jadwiga Kasperska.

1 marca 2017 r. Uniwersytet Trzeciego Wieku w Przemęcie rozpoczął swoją działalność. Było wówczas 43 studentów. Zostały utworzone trzy sekcje: sekcja języka angielskiego, sekcja komputerową, oraz sekcja zdrowia. Zajęcia odbywają się regularnie co 2 tygodnie w każdej sekcji. Uniwersytet to nie tylko zajęcia w wybranych sekcjach. W drugi czwartek każdego miesiąca odbywa się wykład otwarty nie tylko dla słuchaczy, ale dla wszystkich zainteresowanych. Działalność UTW to także wartości kulturalne. Organizujemy wyjazdy do teatru, filharmonii oraz wycieczki.

12 października 2017 r. nastąpiła uroczysta inauguracja pierwszego Roku Akademickiego UTW w Przemęcie. Naukę rozpoczęło 50 studentów, którzy odebrali listy nominacyjne z rąk rektora WSH im. Stanisława Leszczyńskiego w Lesznie prof. Aleksandra Zandeckiego oraz dyrektora GCKiB w Przemęcie Macieja Ratajczaka. Zebrani wysłuchali ciekawego wykładu inauguracyjnego pt. „Paradoksy współczesnego świata”. Uroczystość uświetnił koncert chóru „Hejnał” z Wijewa.

Pierwszy rok to kontynuacja powstałych sekcji, kontynuacja dobrych praktyk już rozpoczętych, ale też i rok utworzenia kolejnych dwóch sekcji: rowerowej i rękodzieła.

12 czerwca 2018 r. w restauracji MORENA w Starkowie studenci przemęckiego UTW zakończyli pierwszy rok akademicki. Inauguracja drugiego roku zaplanowana jest na 11 października 2018 r.





Projekty realizowane przez biblioteki GCKiB

1. „Kolej na książkę 3.0”

Od lutego do grudnia 2016 r. na terenie gminy Przemęt Fundacja „Sztuka dla Ludzi” w partnerstwie z Gminnym Centrum Kultury i Biblioteką w Przemęcie realizowała projekt „Kolej na Książkę 3.0”.

Projekt, który skierowany był głównie do dzieci skonstruowano tak by, w niebanalny sposób połączył zajęcia artystyczne z promocją czytelnictwa. Wszelkie podjęte działania miały na celu udowodnienie, że po literaturę można sięgać w każdym wieku, o każdej porze roku.

Działania projektowe były zogniskowane wokół warsztatów w wymiarze 60 godzin. W ich skład wchodziły zajęcia z tworzenia kalkomanii na porcelanie i ceramice, wykorzystywania techniki linorytu do tworzenia matryc, w oparciu o które

następnie powstawały wzory na bawełnianych torbach, nauki projektowania przy wykorzystaniu technik manualnych oraz programów graficznych.

Zorganizowano spotkanie z Robertem Robbem Maciągiem podróżnikiem, który przemierza świat na rowerze. oraz akcją czytelnictwa w przemęckiej szkole i przedszkolu, na targowisku, w sklepach, na plaży w Osłoninie i w Wieleniu z udziałem aktorów Marty Frąckowiak i Piotra Lizaka.

W ramach projektu powstały dzieła w postaci kafli, przypinek, toreb i kubków.

Owoce projektu jest mural, który przedstawia twarze poetów i pisarzy w otoczeniu pozytywnie nastrojających cytatów. A wszystko po to, by promować czytelnictwo, udowodniać i naprawdę uwierzyć w to, że warto czytać i sięgać po książki na co dzień i od święta.

„SZTUKA PUKA - Mobilna Pracownia”

Od czerwca do grudnia 2016 roku w gminie Przemęt zrealizowano cykl działań w ramach nowatorskiego projektu dla seniorów „SZTUKA PUKA – MOBILNA PRACOWNIA”. Przedsięwzięcie miało na celu aktywizację społeczną i edukację kulturalną mieszkańców miejscowości oddalonych od centrów kultury, do których kultura przybyła wraz z pomysłodawcami projektu w postaci mobilnych pracowni twórczych. Czterema bazami były miejscowości: Bucz, Osłonin, Przemęt i Solec Nowy.

Trzonem warsztatów adresowanych do seniorów, którzy byli głównym beneficjentem projektu oraz ich rodzin i przyjaciół, którzy mogli włączyć się w wybrane działania o charakterze międzypokoleniowym, była fotografia cyfrowa, warsztaty ceramiczne, garncarskie i malarskie.

W ramach projektu „SZTUKA PUKA Mobilna Pracownia” seniorzy z gminy Przemęt wybrali się dwukrotnie na całodniową wycieczkę do Poznania, podczas której zwiedzili stałe ekspozycje w Muzeum Narodowym, Bramę Poznania,

a wieczorem wysłuchali koncertów w Filharmonii Poznańskiej. Zorganizowano również dwudniowy plener twórczy w Wieleniu.

W warsztatach wzięło udział 130 osób. Na zakończenie w sali GCKiB w Przemęcie zorganizowano spotkanie wszystkich uczestników projektu połączone z wystawą powstałych prac.

Działalność kulturalno – edukacyjna bibliotek

1. „Ferie na Wesolo” i „Wakacje z Biblioteką”

Co roku GCKiB w Przemęcie organizuje zajęcia dla dzieci z terenu gminy Przemęt, którzy chcą aktywnie i ciekawie spędzić czas wolny podczas ferii zimowych i wakacji letnich. W ramach akcji odbywają się warsztaty i zajęcia plastyczne, gry i zabawy edukacyjne, konkursy i zabawy językowe. Można obejrzeć ciekawy film, przedstawienia teatralne, zagrać w gry planszowe i komputerowe, sprawdzić się w zabawach sportowych. Podczas zajęć nie może zabraknąć zabaw z książką i głośnego czytania.

Organizowane są także wyjazdy i wycieczki edukacyjne do ciekawych miejsc – muzeów, pracowni, skansenów, parków dziecięcych, ogrodów. Działania te cieszą się bardzo dużą popularnością, w których uczestniczy około 50 dzieci.





2. Akcja „Narodowe czytanie”

Od 2013 roku Biblioteka aktywnie włączyła się w ogólnopolską akcję społeczną, której głównym założeniem jest popularyzacja czytelnictwa oraz wzbudzanie i podtrzymywanie zainteresowania wspólnym czytaniem najwartościowszych dzieł polskiej literatury,

Akcja została zapoczątkowana w 2012 roku przez Prezydenta RP Bronisława Komorowskiego i zainaugurowana wspólną lekturą epopei narodowej „Pana Tadeusza” Adama Mickiewicza. Rok 2013 przyniósł lekturę utworów Aleksandra Fredry, w znakomity sposób eksponujących humor, ironię. Rok później śledziliśmy losy Andrzeja Kmicica, narodowego bohatera, czytając sienkiewiczowską „Trylogię”. W 2015 roku czytaliśmy „Lalkę” Bolesława Prusa. Rok 2016 przyniósł nam przypomnienie „Quo vadis” Henryka Sienkiewicza. Rok 2017 należał do „Wesela” Stanisława Wyspiańskiego. W roku 2018 lekturą Narodowego Czytania jest „Przedwiośnie” Stefana Żeromskiego, a czytanie odbędzie się tym razem w Filii Bibliotecznej w Buczu.



3. Spotkania autorskie

Jedną z form popularyzacji literatury, służącej promocji książek i ich twórców prowadzoną przez GCKiB w Przemęcie są spotkania autorskie. Dają one możliwość poznania ludzi pióra, uczą odbioru literatury, rozumienia sztuki, zachęcają do czytelnictwa, czasem także do podjęcia własnych prób pisarskich. Dla większości odbiorców kontakty z pisarzami są prawdziwą ucztą duchową, mają charakter bezpłatny, otwarty i uczestniczyć w nich mogą wszyscy chętni. Spotkania autorskie wzbogacają działalność kulturalno-edukacyjną biblioteki, wzmacniają jej rolę, jako placówki kulturotwórczej, oferującej ciekawe i aktywne formy spędzania wolnego czasu. W bibliotece gościło wielu ciekawych ludzi, zarówno pisarze, poeci, dziennikarze m.in. Wioletta Piasecka, Sabina Klak, Krystyna Mirek, Joanna Jodełka, Ewelina Rubinstein, Olga Rudnicka, Ewa Rosolska.



4. Pozostałe działania kulturalne w bibliotekach

Obok działalności statutowej biblioteki, gromadzenie, opracowanie i udostępnianie księgozbioru, placówki prowadzą działalność kulturalną. Biblioteki w zakresie popularyzacji książki prowadzą następujące formy pracy :

- wystawy nowych książek jako forma informacji o książkach, promowanie najnowszych publikacji,
- głośne czytanie,
- mini konkursy czytelnicze,
- pogadanki, wycieczki i lekcje biblioteczne,
- praca indywidualna z czytelnikiem,
- dyskusje na temat nowo zakupionej literatury,
- warsztaty i zajęcia plastyczne z wykorzystaniem różnych technik,
- współpraca ze szkołami podstawowymi oraz przedszkolami.

Biblioteka stara się w ten sposób zachęcić wszystkich do częstego i stałego korzystania z jej zbiorów.

Działalność wydawnicza GCKiB w Przemęcie

Gminne Centrum Kultury i Biblioteka prowadzi stałą działalność wydawniczą. Nieustannie od roku 1991 ukazuje się lokalna gazeta „Kurier Przemęcki”, w której czytelnicy znajdują informacje o lokalnych wydarzeniach, zapowiedzi imprez, ciekawostki historyczne, itp.

Podczas Średniowiecznego Jarmarku Cysterskiego w Przemęcie w 2016 roku swoją premierę miała niezwykła książka – „Tam, gdzie czai się wiatr”. To powieść prawdziwie sensacyjna i to z historią Ziemi Przemęckiej w roli głównej. Jest morderstwo, jest tajemnica i naprawdę trzymająca w napięciu akcja. Warto kupić. Książkę nabyć można w bibliotece GCKiB w Przemęcie, w Biurze Obsługi Klienta w Urzędzie Gminy Przemęt oraz w wybranych księgarniach.

To co w historii najbardziej pasjonujące, to możliwość nieustannego odkrywania nowych tajemnic, które kryją w sobie minione wieki. Ponad 800-letnia historia Ziemi Przemęckiej obfituje w tajemnice i niewyjaśnione zdarzenia. Tu, pośród dawniej nieprzebranych lasów i bagien, o losach ludzi często decydowały siły natury. Nieustannie walczyły ze sobą woda, która zamknięta w licznych jeziorach i bagnach dawała bezpieczeństwo i była źródłem pokarmu oraz niszczycielski ogień niesiony przez błyskawice i najeźdźców. Ale był też jeszcze inny żywioł, z którym losy Ziemi Przemęckiej związane są od samego początku dziejów. Tym żywiołem jest wiatr, który zawsze zwiastował nieszczęście, czając się na progu ciągle nieodkrytej tajemnicy. Opowieść „Tam, gdzie czai się wiatr” to historia owego sekretu sprzed wieków. Sekretu nadal czekającego na rozwiązanie.

W roku 2018 GCKiB w Przemęcie opracowało nowe wzory serii 9 ulotek promujących Ziemię Przemęcką.

Zespoły i koła zainteresowania GCKiB w Przemęcie

1. Zespół wokalny „Gioielli”

Zespół wokalny „Gioielli” powstał w kwietniu 2003 roku i od tamtego czasu przez zespół przewinęła się spora grupa młodych utalentowanych osób. W 2018 roku do zespołu dołączyła grupa dzieci w wieku od 7 do 12 lat. Obecnie liczy 18 osób, są to głównie uczniowie szkół podstawowych, ale także gimnazjum i liceum. W repertuarze zespołu znajdują się głównie utwory rozrywkowe, ale także piosenki poetyckie i religijne. Zespół założyła i od początku jego istnienia prowadzi Urszula Dopierała.

Występy zespołu „Gioielli” uświetniły wiele imprez organizowanych na terenie gminy Przemęt m.in. Powitanie Lata, Przemęckie Święto Szparaga, Jubileusz 50-lecia Par Małżeńskich.

W maju 2018 roku starsi członkowie zespołu gościli z wizytą w zaprzyjaźnionej z powiatem wolsztyńskim litewskiej gminie Ejszyszki (rejon Soleczniki). W tym roku zespół będzie obchodził Jubileusz 15-lecia istnienia. Młodzi wokaliści często biorą udział w konkursach i przeglądach piosenki. W latach 2015 – 2018 członkowie zespołu wielokrotnie zdobywali laury.

W roku 2015:

XXIV Ogólnopolski Przegląd Piosenki Religijnej "Śremsong 2015 w Śremie - wyróżnienie specjalne Księdza Dziekana Dziekanatu Śremskiego.

Festiwal Piosenki Religijnej im. Jana Pawła II w Świętnie - statuetka SUPERkarolka.

XV Festiwal Piosenki „Śpiewać może każdy” - wyróżnienie.

Przegląd Poezji Śpiewanej i Piosenki Poetyckiej „Liro ty moja śpiewna” w Pniewach – wyróżnienie

W roku 2016:

Konkurs Piosenki „Mikrofon dla każdego” w Wolsztynie – III miejsce oraz wyróżnienie.

Ogólnopolski Konkurs Piosenki Filmowej Galiarda w Poznaniu - I miejsce.

Ogólnopolski Festiwal Piosenki Lwowskiej i Wileńskiej w Górze - I miejsce.

Ogólnopolski Konkurs Piosenki Żołnierskiej w Lublińcu - I miejsce.

XX Festiwal Piosenki Religijnej w Świątynie – nagroda Grand Prix.

X Przegląd Piosenki Chrześcijańskiej „Carmen Deo” w Śmiglu – wyróżnienie.

W roku 2017:

Udział w koncercie z okazji Dnia Kobiet w Wolsztyńskim Domu Kultury, którego organizatorem było Starostwo Powiatowe w Wolsztynie.

Warsztaty Wokalne Gospel w Poznaniu – udział 3 osób.

II Ogólnopolski Konkurs Piosenki Włoskiej SANREMO w Czaplinku – wyróżnienie.

W roku 2018:

XXII Przegląd Piosenki Religijnej w Świątynie - wyróżnienie.

Ogólnopolski Konkurs Piosenki Patriotycznej w Kielcach – III miejsce.



2. Młodzieżowa Orkiestra Dęta GCKiB w Przemęcie

Orkiestra Dęta w Przemęcie została założona w styczniu 1987 r. przy ówczesnym Gminnym Ośrodku Kultury. W maju 2013 r. przy orkiestrze dętej powstała grupa mażorettek „VENA”. Od 1 stycznia 2016 r., czyli powstania Gminnego Centrum Kultury i Biblioteki w Przemęcie orkiestra działa pod nazwą: Młodzieżowa Orkiestra Dęta GCKiB w Przemęcie. Orkiestrę, jako instruktorzy muzyczni, prowadzą Tomasz Chełpiński, Jarosław Przewoźniak i Łukasz Wojciechowski. Obecnie orkiestra liczy 37 osób z przewagą młodzieży szkolnej. Najmłodszy członek orkiestry ma 9 lat, a najstarszy jest związany z orkiestrą od początku jej założenia. Orkiestra już na stałe zapisała się w tradycji i rozwoju kultury naszej okolicy. Stanowi oprawę muzyczną podczas uroczystości kościelnych, świeckich i świąt państwowych. Uczestniczyła również w festiwalach orkiestr dętych min. w Śmiglu, Pyzdrach, Wolsztynie, Słupcy, Rychwale, Włoszakowicach, Osiecznej, Ustce i Karpaczu. Jednym słowem występując od Tatr do Bałtyku.

W roku 2017 Młodzieżowa Orkiestra Dęta GCKiB w Przemęcie obchodziła Jubileusz 30-lecia działalności. Mimo ciągłej rotacji osób orkiestra przez ten cały okres działa nieprzerwanie, podwyższając swój poziom artystyczny. Obchody jubileuszu odbyły się 25 czerwca 2017 r. w Przemęcie. Na zaproszenie jubilatki w specjalnym koncercie udział wzięły zaprzyjaźnione orkiestry z: Młodzieżowa Orkiestra Dęta ze Śmigła, MŁODZIEŻOWA ORKIESTRA DĘTA - „BLUE BRASS BAND” oraz MAŻORETKI „TWINS” z Włoszakowic, Orkiestra Quantum OSP w Rychwale (woj. wielkopolskie), Orkiestra Dęta CKSiP w Pyzdrach, Powiatowa Wolsztyńska Orkiestra Dęta. Orkiestrą towarzyszyły zespoły mażorettek. Jubileusz rozpoczął się od widowiskowych przemarszy ulicami Przemętu. W programie każda orkiestra prezentowała się w 30-minutowy programie z koncertem jubileuszowym Młodzieżowej Orkiestry Dętej GCKiB w Przemęcie..

Orkiestra pochwalić się może licznymi sukcesami. 5 maja 2014 r. dwie solistki Eliza Marach i Adrianna Firlej grające na klarncie zdobyły 1. miejsca w swych kategoriach wiekowych w Wielkopolskim Konkursie Młodych Instrumentalistów

w Osiecznej. Eliza na tym samym konkursie w roku 2016 wywalczyła 3 miejsce, w latach 2017 i 2018 1 miejsce, natomiast Julita Kaczmarek grająca na klarnecie w br. wywalczyła wyróżnienie.

Ponadto Młodzieżowa Orkiestra Dęta i mażoretki „Vena” w 2018 r. uczestniczyli w XXVIII Regionalnym Przeglądzie Amatorskich Orkiestr Dętych „O kleczewską wieżę” - Kleczew 2018. W przeglądzie brało udział 10 orkiestr dętych. Nasza orkiestra zdobyła 3 miejsce w kategorii muzyki marszowej.

W ostatnich latach orkiestra, m.in. dzięki wsparciu z Urzędu Gminy Przemęt, zakupiła wiele nowych instrumentów. W roku 2015 zakupiono nowy puzon, w roku 2016 bęben marszowy, dzwonki marszowe, puzon tenorowy, puzon basowy, flet poprzeczny piccolo, sakshorn barytonowy, dwie trąbki i dwa klarnety, a w roku 2017 skrzynie CASE na nuty, talerze perkusyjne i tubę. Na instrumenty te wydano w sumie ponad 64 tys. zł.





© Tomasz Paterek



© Tomasz Paterek

3. Zespół Mażorettek „Vena”

Grupa mażoretki „Vena” powstała 17 maja 2013 r. Założycielkami i instruktorkami zespołu są siostry Karolina Prałat oraz Małgorzata Kujawa. Obecnie Mażoretki „Vena” składają się z czterech grup podzielonych według wieku - senior

13- 18 lat, junior 10 -12 lat, kadet 7- 9 lat, baby 5-6 lat. Na dzień dzisiejszy zespół liczy ok. 70 tancerek.

Pierwsze pięć lat działalności zespołu to nauka ale też i pierwsze i to znaczące sukcesy. Największym sukcesem było zdobycie tytułu Mistrza Europy Mażoretek IAM w 2017 w kategori Tradycyjny Pompon Senior oraz Vice-Mistrza Europy Mażoretek IAM w 2017 w kategoria Tradycyjny Baton.

Bardzo udane dla zespołu były Mistrzostwa Polski w 2015 i 2016 roku.

W roku 2015 instruktorki Karolina i Małgorzata Stanisławskie zdobyły tytuł Mistrza Mażoretek Polski Środkowej w kat. duo/trio baton seniorki oraz II Vice-Mistrza Mażoretek Polski MWF w kat. duo/trio baton seniorki.

Rok później zespół zdobył Mistrzostwo Polski Mażoretek MWF w kategoria klasyczna mażoretka seniorki oraz Mistrzostwo Polski Mażoretek MWF w kat. Duo/Trio pompom.

Poza tym „Vena” zdobyła nagrodę Grand Prix w kategorii solo pompon kadet na Konkursie Mażoretek K&M Mażoretkowe Show 2018 Włoszakowice, a poz tym sześć złotych medali, cztery srebrne i trzy brązowe.

Na Konkursie Mażretek K&M w 2017 r. w Krzywiń przemęckie mażoretki zdobyły 5 medali - dwa srebrne i trzy brązowe, natomiast na Konkursie Mażoretek K&M Mażoretkowe Show w 2017 r. we Włoszakowicach aż 15 medali – 5 złotych, 6 srebrnych i 4 brązowe.

„Vena” jest również zdobywcą Pucharu dla najlepszego zespołu mażoretek podczas XXV Regionalny Przegląd Amatorskich Orkiestr Dętych Kleczew 2015.

W pierwszych latach działalności zespół mażoretek wzbogacił się o wiele rekwizytów i kostiumów, które można podziwiać podczas koncertów.



4. Teatr "Zaczarowana Dorożka"

Teatr "Zaczarowana Dorożka" powstał w Przemęcie 8 listopada 2009 r. Założycielką i prowadzącą Teatr jest Kinga Kaźmierczak. Mały teatr z Przemętu współpracuje także z aktorem z Teatru Nowego im. Tadeusza Łomnickiego w Poznaniu, Januszem Andrzejewskim oraz z muzykiem, Grzegorzem Głowackim. Grupę tworzą uczniowie szkół podstawowych, gimnazjów oraz szkół średnich (w większości mieszkańcy gminy Przemęt).



Zaczarowana Dorożka ma już za sobą kilka premier, m.in.: "W prowincjonalnym małym mieście" (spektakl słowno-muzyczny złożony z wierszy Jana Brzechwy,

Konstantego Ildefonsa Gałczyńskiego, Juliana Tuwima... oraz piosenek Jeremiego Przybory i Jerzego Wasowskiego, Andrzeja Sikorowskiego...), "Siódme niebo" (inscenizacja poematu Konstantego Ildefonsa Gałczyńskiego), "Dwa teatry" (wystawienie sztuki Jerzego Szaniawskiego), "Szkółka cysterska" (udział w widowisku "Przemęt. Żywe obrazy dziejowe"), "Wystarczy mocno zacisnąć powieki" (przedstawienie oparte na motywach Listów śpiewających Agnieszki Osieckiej), "Udźwignąć własne szczęście" (przedstawienie słowno-muzyczne oparte na poezji Zuzanny Ginczanki i piosenkach pochodzących z dwudziestolecia międzywojennego), "Tango" (przedstawienie oparte na motywach sztuki Sławomira Mrożka), "Dobra miłość" (spektakl słowno-muzyczny, poświęcony twórczości poety i malarza, Kazimierza Szemiotha), "Przed zapaleniem choinki" (impresja słowno-muzyczna oparta na poezji Konstantego Ildefonsa Gałczyńskiego i pastorałkach Andrzeja Sikorowskiego, przygotowana wspólnie z grupami artystycznymi działającymi w Zespole Szkół Ponadgimnazjalnych im. Jana Kasprowicza w Nietążkowie).

5. Kółko plastyczne

Kółko plastyczne działa od września 2016 roku. Prowadzącymi zajęcia są Państwo Dagmara Angier – Sroka i Pan Bartłomiej Sroka. Obecnie zajęcia prowadzone są w dwóch grupach wiekowych klasy 0-3 oraz 4- 8. Grupy liczą łącznie około 20 osób. Jednym z sukcesów Kółka było otrzymanie wyróżnień dla czwórki dzieci w Powiatowym Konkursie Twórczości Dziecięcej w Wolsztynie. Podstawowym założeniem zajęć warsztatowych jest edukacja kulturalna w zakresie historii sztuki i podstawowych technik artystycznych.

Jubileuszowe imprezy kulturalne

Gminne Centrum Kultury i Biblioteka w Przemęcie organizuje wiele imprez kulturalnych. Co roku organizowane są koncerty bożonarodzeniowe, mikołajkowe oraz kabaretowe spotkania z okazji Dnia Kobiet.



Na stałe w kalendarz imprez wpisał się Średniowieczny Jarmark Cysterki organizowany w drugą sobotę września. Impreza ta jest żywą lekcją historii nie tylko dla dzieci, ale także dla dorosłych.

Wśród najciekawszych imprez ostatnich lat znalazły się:

- w roku 2015:

Jubileusz 25-lecia Samorządu Terytorialnego. Impreza ta odbyła się w Przemęcie, wzięli w niej udział obecni i dawni samorządowcy. Z tej okazji posadzonych zostało jedenaście drzew mających upamiętnić ten dzień.

Dożynki Powiatowe w Kluczewie. Oprócz tradycyjnego dożynkowego obrzędu publiczność mogła podziwiać występy dzieci z Kluczewa, występ Pietrka z filmu

Ranczo oraz koncerty zespołów disco polo – EXELENT i AFTER PARTY. Podczas dożynek nie zabrakło tradycyjnych stoisk ze swojskim jadłem, które przygotowały Panie z Kół Gospodyń Wiejskich.

W 2015 roku po raz drugi obchodzono w Przemęcie Narodowe Święto Niepodległości. Uroczyste obchody tego święta odbywają się przy odrestaurowanej w 2014 roku kapliczce Matki Boskiej – Pomniku Pamięci Narodowej. Kapliczka ta została zbudowana w 1920 r. z inicjatywy Powstańców Wielkopolskich z dawnego Przedmieścia. Była ona poświęcona mieszkańcom tej miejscowości, którzy polegli w pierwszej wojnie światowej (1914 - 1918), w Powstaniu Wielkopolskim (1918 - 1919) oraz w wojnie z bolszewikami w 1920 roku.

- w roku 2016:

W 2016 roku po raz pierwszy została zorganizowana impreza pt.: „Rżnięcie po dawnemu”, podczas której prezentowane są sposoby dawnego żniwowania, organizowane są zabawy i konkursy dla dzieci. Nie lada atrakcją jest możliwość spożycia tradycyjnego jadła. Impreza ta stała się imprezą cykliczną.



W 2016 roku GCKiB w Przemęcie było współorganizatorem uroczystości znakowania grobów Powstańców Wielkopolskich spoczywających zarówno na przemęckich cmentarzach jak i poza gminą. Upamiętnienie to miało szczególny wyraz – nagrobki powstańców zostały oznakowane specjalnymi pamiątkowymi medalami „Powstaniec Wielkopolski”.

- w roku 2017:

W 2017 roku w ramach operacji „Szparagi – złoto z ziemi - promocja lokalnego produktu” po raz pierwszy GCKiB zorganizowało konferencję naukową oraz festyn rodzinny „Przemęckie Święto Szparaga”. Podczas tej imprezy odbył się Festiwal Szparagowego Smaku, w którym Koła Gospodyń Wiejskich zaprezentowały potrawy ze szparagów. Odbyły się również występy artystyczne przedszkolaków i uczniów szkoły podstawowej w Mochach a także zespołów działających przy GCKiB w Przemęcie. Imprezę zakończyła zabawa taneczna.




W ramach Średniowiecznego Jarmarku Cysterskiego odbył się koncert Kapeli Rydzyńskiej w kościele farnym w Przemęcie. Było to bardzo udane wydarzenie muzyczne.

W drugiej połowie roku GCKiB w Przemęcie zorganizowało trzy koncerty w budynku dawnego zboru ewangelickiego w Kaszczorze: duetu Joanna Kondrat (wokal) i Kamil Barański, zespołu „Feria”, w którego skład wchodzi Małgorzata Bręczewska (wokal) i Piotr Mizgalski (gitara) oraz jazzowego zespołu „Tubis Trio”.



- w roku 2018:

W kwietniu tego roku w zabytkowych pomieszczeniach przemęckiego klasztoru odbyła się konferencja popularnonaukowa „600 lat przemęckich cystersów”. Organizatorem wydarzenia byli Gminne Centrum Kultury i Biblioteka w Przemęcie, Gmina Przemęt oraz Parafia pw. św. Jana Chrzciciela w Przemęcie. Podczas konferencji z wykładami gościli znakomici znawcy historii. Podczas całego dnia wykładów publiczność wysłuchała aż dziewięciu odczytów. Konferencji towarzyszyła wystawa zabytkowych ornatów pocysterskich oraz starodruków.





Od 2013 roku uroczyscie obchodzone jest Święto Konstytucji 3 Maja. Tegoroczne obchody tego święta w Gminie Przemęt miały wyjątkowy charakter. Obok świętowania wydarzeń z 1791 roku, był to także dzień upamiętnienia osoby Pułkownika Stanisława Siudy – Powstańca Wielkopolskiego z Błotnicy, Kawalera Orderu Virtuti Militari. To właśnie jemu poświęcono odnowiony skwer w rodzinnej Błotnicy oraz dwie, odsłonięte tego dnia, pamiątkowe tablice. Uroczystości dały początek gminnym obchodom setnej rocznicy wybuchu powstania wielkopolskiego oraz wyzwolenia Przemętu.

W 2018 roku po raz drugi zorganizowano „Przemęckie Święto Szparaga” w ramach operacji „Szparagi – złoto z ziemi – smak naszego regionu”. (patrz PROJEKTY i KONKURSY)

Stałe wydarzenia i imprezy kulturalne

1. Średniowieczny Jarmark Cysterski

Od Jubileuszu 800-lecia Ziemi Przemęckiej w 2010 roku w Przemęcie organizowany jest Średniowieczny Jarmark Cysterski. Impreza ta cieszy się z roku na rok coraz większą popularnością i stała się głównym wydarzeniem plenerowym w gminie Przemęt. Dotychczas podczas jarmarku odbywał się konkurs na najciekawszy strój średniowieczny. W 2018 roku formuła konkursu została zmieniona na Olimpiadę Cysterską - konkurencje sprawnościowe dla przedszkolaków i uczniów szkół podstawowych. Ponadto co roku organizowane są pokazy walk wojów, inscenizacje nawiązujące do historii naszego regionu, wystawy a także będące kołem napędowym imprezy, prezentacje kulinarne kół gospodyń wiejskich. Można skosztować tradycyjnych staropolskich potraw. Od dwóch lat zarówno najmłodszy jak i dorośli mogą odwiedzać stoiska rzemieślników m.in. stoisko średniowiecznego skryby, młynopiekarnię gdzie własnoręcznie można przygotować i upiec podpłomyk a nawet stoisko kata gdzie można zostać zakutym w dyby. W ubiegłym roku po raz pierwszy zorganizowano turniej łuczniczy dla dzieci i dorosłych.





2. Festyn rodzinny „Powitanie Lata”

Od roku 2015 organizowany jest festyn rodzinny „Powitanie Lata”. W roku 2015 i 2016 odbywał się on w Przemęcie a w kolejnych latach w Wieleniu, na plaży przy Hotelu Trzy Jeziora. Festyn ma charakter spotkań rodzinnych, w zabawie uczestniczą zarówno dzieci jak i rodzice. Ważnym punktem programu każdego festynu, są prezentacje artystyczne dzieci z przemęckich przedszkoli i szkół podstawowych. Punktem kulminacyjnym każdego z festynów była gwiazda wieczoru i zabawa. Festyn organizowany jest co roku w jedną z ostatnich sobót czerwca.



3. Przemęckie Rajdy Rowerowe oraz Rajdy Nordic Walking

Od wielu lat Gminne Centrum Kultury i Biblioteki w Przemęcie jest głównym organizatorem bardzo popularnych w naszym regionie rajdów rowerowych i pieszych. W wyprawach tych uczestniczą miłośnicy aktywnego wypoczynku zarówno z gminy jak i spoza regionu. Cechą charakterystyczną naszych rajdów jest fakt, iż zawsze mają one swój temat związany z poznaniem ciekawych miejsc regionu.

W roku 2015 odbyły się:

VI Dziecięcy Przemęcki Rajd Rowerowy „PRZYGOTA MŁODYCH ŻEGLARZY” –
7.06.2015 r. – 160 uczestników

22 Przemęcki Rajd Rowerowy „ŚLADAMI GPS czyli zabaw geocaching” –
28.06.2015 r. – 104 uczestników

23 Przemęcki Rajd Rowerowy „RARA BUCH, KOŁA W RUCH” - 30.08.2015 r. –
95 uczestników

I Przemęcki Rajd NORDIC WALKING „Wiosenny marsz po życie” – 12.04.2015 r.
– 47 uczestników

W roku 2016 odbyły się:

VII Dziecięcy Przemęcki Rajd Rowerowy „Tropem Magicznej Księgi – Odjazdowy Bibliotekarz”- 5.06.2016 r. - 210 uczestników

25 Przemęcki Rajd Rowerowy – NOCNY „Świętojańska wyprawa” – 2-3.07.2016
r. - 130 uczestników

26 Przemęcki Rajd Rowerowy „Tam, gdzie słońce wschodzi” – 18.09.2016 r. –
60 uczestników

II Przemęcki Rajd NORDIC WALKING „Spacerkiem po młodość” – 24.04.2016 r.
–48 uczestników

W roku 2017 odbyły się:

VIII Dziecięcy Przemęcki Rajd Rowerowy „Ptasia Akademia Rowerowa”-
28.05.2017 r. - 172 uczestników

27 Przemęcki Rajd Rowerowy „Szparagowa wyprawa” – 11 .06.2017 r. - 54
uczestników

III Przemęcki Rajd NORDIC WALKING „Górska wyprawa” – 23.04.2017 r. – 24
uczestników

W roku 2018 odbyły się:

IX Dziecięcy Przemęcki Rajd Rowerowy „Mundialowa wyprawa rowerowa dla
dziewczyn i chłopaków”- 10.06.2018 r. -98 uczestników

IV Przemęcki Rajd NORDIC WALKING „DALEKA JESZCZE” – 22.04.2018 r. – 32
uczestników





4. Gminny Konkurs Wiedzy o Historii i Tradycji Regionu pt. „Osiem wieków Ziemi Przemęckiej – bliżej historii, kultury i przyrody”

Od 2008 roku najpierw Gminny Ośrodek Kultury w Przemęcie a obecnie Gminne Centrum Kultury i Biblioteka w Przemęcie jest organizatorem Gminnego Konkursu Wiedzy o Historii i Tradycji Regionu pt. „Osiem wieków Ziemi Przemęckiej – bliżej historii, kultury i przyrody”. Konkurs skierowany jest do uczniów szkół podstawowych oraz uczniów klas gimnazjalnych z terenu gminy Przemęt i cieszy się niesłabnącą popularnością. Kolejne edycje konkursu, który odbywa się nieprzerwanie jesienią, skupia młodych miłośników i znawców lokalnej historii. Od 2012 roku konkursowi, który ma formę pisemnego testu, towarzyszy także wyjazd uczestników do placówki muzealnej i ciekawych historycznie miejsc w Wielkopolsce. Dotychczas uczestnicy konkursu zwiedzili m.in. poznańskie muzea - Muzeum Archeologiczne, Rezerwat Archeologiczny oraz Muzeum Uzbrojenia. Podczas zeszłorocznej jubileuszowej edycji tego konkursu młodzież odwiedziła Katedrę Gnieźnieńską oraz Muzeum Początków Państwa Polskiego w Gnieźnie gdzie oprócz zwiedzania wzięła również udział w warsztatach architektonicznych.

Ostatnie lata to pojawienie się nowych imprez, które stały się wydarzeniami stałymi. Mowa tu o organizowanym od 2016 roku „Rznięciu po dawnemu” oraz o projekcie „Szparagi – złoto z ziemi” realizowanym od 2017 r. Informacja o tych wydarzeniach w dziale „Projekty i konkursy”.

Projekty i konkursy

1. Działania proekologiczne i prokulturowe

Od wielu lat GCKiB regularnie bierze udział w konkursie „Działanie proekologiczne i prokulturowe w ramach rozwoju strategii rozwoju obszarów wiejskich” organizowanym przez Urząd Marszałkowski Województwa Wielkopolskiego. W ostatnich czterech latach Gminne Centrum Kultury i Biblioteki

w Przemęcie dwukrotnie startowało w konkursie i dwukrotnie znalazło się w gronie laureatów.

W roku 2015 Gminny Ośrodek Kultury w Przemęcie otrzymał nagrodę za projekt „GOSPODYNIE RAZEM! WKGW tkwi siła”, który był realizowany w ramach XVI edycji w/w konkursu. Projekt realizowany był przez GOK we współpracy z Kołami Gospodyń Wiejskich z terenu gminy Przemęt. Działania adresowane były do wszystkich grup wiekowych ze szczególnym uwzględnieniem pań aktywnie uczestniczących w pracach społecznych na rzecz swoich wsi i lokalnej społeczności. Głównymi celem projektu było ukazanie tradycji i kultury staropolskiej związanej z polską wsią, wiejskimi obrzędami, wiejskimi zwyczajami oraz wiejską kuchnią. W ramach projektu zostały zrealizowane między innymi następujące działania: Dzień Kobiet „Baby dla bab”, spotkanie integracyjne Kół Gospodyń Wiejskich, została opracowana i wydana książka kucharska „Potraw tajemne wzory” - prezentacja Kół Gospodyń Wiejskich na V Średniowiecznym Jarmarku Rycerskim, wycieczka integracyjno – krajoznawcza KGW.

Kolejną nagrodę Gminne Centrum Kultury i Biblioteki w Przemęcie otrzymało w XVII edycji wspomnianego konkursu w roku 2016 za projekt pt. **„Rznięcie po dawnemu”** czyli żniwa naszych przodków. W ramach projektu wspólnie z mieszkańcami wsi Kluczewa, Rada Sołecką i Kołem Gospodyń Wiejskich w dniu 16 lipca 2016 roku zorganizowali imprezę mającą na celu przybliżenie metod dawnego żniwowania. Projekt miał na celu pokazanie jego uczestnikom bogatej kultury regionu, zwyczajów i tradycji związanych z najważniejszymi pracami polnymi polskiej wsi. Projekt zakładał szereg działań pokazujących w innowacyjny sposób kulturę, historię, tradycje i obyczaje polskiej wsi, polskich rolników. Podkreślał również tak ważne i cenione przywiązanie do tradycji, do ziemi i ojcowizny naszych przodków. Jednym z ważniejszych aspektów projektu było również ogromne zaangażowanie w jego realizację mieszkańców wsi Kluczewa. Projekt „Rznięcie po dawnemu” czyli żniwa naszych przodków został nagrodzony przez Marszałka Województwa Wielkopolskiego nagrodą pieniężną w kwocie 6 tys. zł.

Impreza była kontynuowana w kolejnych latach zyskując coraz większą liczbę odbiorców i będzie nadal organizowana.

2. Szparagi – złoto z ziemi

W roku 2017 Gminne Centrum Kultury i Biblioteka w Przemęcie realizowała w partnerstwie z Gminą Przemęt projekt „Szparagi - złoto z ziemi” promocja lokalnego produktu. Operacja była realizowana w ramach Planu Działania Krajowej Sieci Obszarów wiejskich na lata 2014 -2020, plan operacyjny na lata 2016 -2017. Łączna kwota dofinansowania projektu wyniosła 14 085,55 zł. Celem jego realizacji było zwiększenie zainteresowanych stron we wdrażaniu inicjatyw na rzecz rozwoju obszarów wiejskich. Projekt realizowany był przy współpracy producentów i przetwórców szparagów z terenu Gminy Przemęt. W ramach projektu w dniu 2 czerwca 2017 roku w Mochach zrealizowana została konferencja naukowa „Szparagi – złoto z ziemi”, Festyn Rodzinny oraz konkurs kulinarny w ramach Festiwalu Szparagowego Smaku. Ponadto w 10 gospodarstwach uprawiających szparagi zostały zorganizowane „Drzwi otwarte”. W ramach operacji została również wydana ulotka promocyjna i publikacja książkowa „Szparagi – złoto z ziemi”

Również w 2018 roku Gminne Centrum Kultury i Biblioteka w Przemęcie w partnerstwie z Gminą Przemęt aplikowała w konkursie do Urzędu Marszałkowskiego Województwa Wielkopolskiego o przyznanie funduszy na realizację operacji „Szparagi – złoto z ziemi – Smak Naszego Regionu” w ramach Planu Działania Krajowej Sieci Obszarów wiejskich na lata 2014 -2020, plan operacyjny na lata 2018 -2019. Również w tym roku operacja została wybrana do realizacji. Łączna kwota dofinansowania 23 175,75 zł. Celem realizacji operacji było zwiększenie zainteresowanych stron we wdrażaniu inicjatyw na rzecz rozwoju obszarów wiejskich. Projekt również w tym roku realizowany był przy współpracy producentów i przetwórców szparagów z terenu Gminy Przemęt. W Mochach dnia 3 czerwca 2018 odbyła się konferencja naukowa „Szparagi – złoto z ziemi - Smak Naszego Regionu”, która poruszyła między innymi temat zwiany z certyfikacją

przemęckiego szparaga. W ramach konferencji odbył się również: festyn rodzinny, pokaz kulinarny, konkurs kulinarny w ramach Festiwalu Szparagowego Smaku oraz pokaz sortowania i obróbki szparagów. Ponadto w 10 gospodarstwach uprawiających szparagi zostały zorganizowane „Drzwi otwarte”. W ramach operacji zostały również wydane: ulotki promocyjne, prospekty promocyjne, banery reklamowo – informacyjne, i publikacja książkowa dla dzieci „Zdrowa rodzinka Szparaga Szymka”

Obiekty GCKiB w Przemęcie

Gminne Centrum Kultury i Biblioteka w Przemęcie posiada w użyczeniu należące do Gminy Przemęt następujące obiekty - budynki: sala GCKiB w Przemęcie, sala wiejska w Biskupicach, sala wiejska w Osłoninie, sala wiejska w Siekowie, sala wiejska w Solcu, sala wiejska w Solcu Nowym, galeria wystawowa z wieżą widokową - budynek kościoła ewangelickiego w Kaszczorze, wieża widokowa w Siekowie.

W ostatnich latach w obiektach tych przeprowadzono następujące remonty i naprawa.

Rok	Treść zadania	Miejsce realizacji
2015	Remont i przebudowa sali Gminnego Ośrodka Kultury w Przemęcie. Wykonano kapitalny remont sali, biur, biblioteki oraz tarasu GCKiB w Przemęcie.	Sala w Przemęcie
2015	Na skutek kradzieży rynien miedzianych z 13/14 stycznia 2015 r z budynku „Galerii wystawowej	Galeria wystawowa z wieżą widokową

**RAPORT O STANIE GMINY PRZEMĘT
W LATACH 2014-2018**



	<p>z wieżą widokową” w Kaszczorze, zakupiono i zamontowano nowe rynny spustowe ocynk w kolorze miedzianym.</p>	<p>w Kaszczorze</p>
<p>2015</p>	<p>Na przełomie miesięcy lipiec, sierpień przeprowadzono prace konserwacyjne wieży polegające na:</p> <ul style="list-style-type: none"> - impregnacji drewnianych części wieży widokowej za pomocą środka impregnującego w płynie DREWNO FLEX (koncentrat) metodą natryskową, - dokręcono śruby, podobijano gwoździe oraz stężono stalowe pręty poprzez dokręcenie nakrętek napinających. Nagwintowane odcinki prętów stalowych zabezpieczono środkami antykorozyjnymi, - wymieniono uszkodzone deski na nowe oraz wyrównano odkształcenia desek na spocznikach, które utrudniały użytkowanie schodów, - wymieniono uszkodzone deski na zadaszniu wieży, - uzupełniono pokrycie papowe na zadaszniu wieży papą W-400 i przyklejono drugą warstwę papy termozgrzewalnej o gr. 5,2 mm., na całej powierzchni dachu, - dokonano montażu orywnowania z wyprowadzeniem rynny po za szkielet wieży, by woda nie spływała po budowli oraz zamontowano opierzenie. 	<p>Wieża widokowo- obserwacyjna w Siekowie</p>

**RAPORT O STANIE GMINY PRZEMĘT
W LATACH 2014-2018**



2016	W salach będących w użyczeniu GCKiB w Przemęcie wykonano modernizację i wymianę instalacji elektrycznej.	Biskupice, Solec, Solec Nowy, Osłonin.
2016	W grudniu zamontowano zegar na wieży budynku Galerii wystawowej z wieżą widokową w Kaszczorze	Galeria wystawowa z wieżą widokową w Kaszczorze
2016	W miesiącu grudzień przeprowadzono prace remontowe, których zakres obejmował: <ul style="list-style-type: none"> - wyrównano odkształcenia pojedynczych desek na spocznikach wieży, - przy pomocy listew usztywniających podbito wszystkie stopnie schodów, prowadzących na taras widokowy wieży, - w wyniku korozji gwoździ, została obniżona sztywność niektórych połączeń, które trzeba było wyeliminować, głównie na połączeniach spoczników wieży z belkami policzkowymi, - naprostowano przechył jednego z biegów schodowych, spowodowany nadmiernym ugięciem głównej belki schodów, - dokręcono słupki usztywniające, które mają za zadanie usztywnić balustradę z konstrukcją tarasu, 	Wieża widokowo- obserwacyjna w Siekowie
2016	Wykonano ocieplenie elewacji frontowej na powierzchni 90 m ² budynku świetlicy wiejskiej.	Solec Nowy

**RAPORT O STANIE GMINY PRZEMĘT
W LATACH 2014-2018**



2017	Przeprowadzono szereg drobnych remontów na salach.	Siekowo, Biskupice, Solec, Solec Nowy, Osłonin
2017	Wykonano i zamontowano opierzenie na dachu sali wiejskiej.	Solec Nowy
2017	We wrześniu uzupełniono ubytki betonu na stopach fundamentowych Wieży Widokowej w Siekowie. Ubytki betonu uzupełniono poprzez nałożenie warstw ochronnych do betonu, na odcinku ponad poziomem terenu. Następnie nałożono ochronne masy bitumiczne na powyżej wymienione powierzchnie betonowe.	Wieża widokowo- obserwacyjna w Siekowie
2017	<p>W grudniu odebrano bieżące prace naprawcze w budynku polegające na:</p> <ol style="list-style-type: none"> 1. Uzupełniono fartuch pod kalenicowy pod gąsiorami na dachu budynku, który został podwiany i uszkodzony częściowo zerwany przez silnie wiejące wiatry. 2. Wymieniono 3 szt. uszkodzonych skrzynek instalacyjnych, podłogowych 3. Na konstrukcji drewnianej wieży dokręcono poluzowane połączenia śrubowe 4. Na konstrukcji drewnianej wieży widokowej pomalowano części metalowe na , których był zauważalny wykwit korozji 5. Pod chórem w przejściu do pomieszczeń sanitariatów zauważono naturalne zdylatowane w progu drzwi. 	Galeria wystawowa z wieżą widokową w Kaszczorze

**RAPORT O STANIE GMINY PRZEMĘT
W LATACH 2014-2018**



	<p>Pęknięcie zostało równo przecięte i uzupełniono je masami plastycznymi,</p> <p>6. Na połączeniu posadzka - cokolik uzupełniono silikon</p>	
2017	<p>Wymiana instalacji elektrycznej w pomieszczeniach kuchennych, oświetlenia wraz z pracami malarskimi.</p>	<p>Świetlica wiejska w Osłoninie</p>
2017	<p>Kapitalny remont instalacji elektrycznej i odgromowej.</p>	<p>Sala wiejska w Biskupicach</p>
2018	<p>W kwietniu wykonano prace remontowo - konserwacyjne wieży widokowo-obserwacyjnej w Siekowie, które polegały na:</p> <p>1) nałożono nowe powłoki antykorozyjne na stalowych stężeniach wieży. Odcinki gwintowane zabezpieczono smarem grafitowym,</p> <p>2) sprawdzono stan techniczny belek stropowych występujących bezpośrednio pod deskowaniem odkształconego fragmentu tarasu. Wykonano naprawę odkształconego narożnika poprzez podbicie drewnianych klinów na istniejącej belce stropowej</p> <p>3) wymieniono tralki balustrad na tarasie widokowym.</p> <p>4) Wykonano wzmocnienie połączenia belki obwodowej z konstrukcją stropu tarasu, przy zastosowaniu stalowych kątowników.</p>	<p>Wieża widokowo-obserwacyjna w Siekowie</p>

**RAPORT O STANIE GMINY PRZEMĘT
W LATACH 2014-2018**



	<p>5) nałożono ochronną warstwę z lakiero-bejcy na powierzchnie istniejącego oraz nowego pochwyty balustrady tarasu,</p> <p>6) wypełniono szczeliny o szerokości pow. 3 mm środkiem wypełniającym na belkach głównych. Warstwy ochronne mają za zadanie zabezpieczenie belek przed przedostawaniem się wody opadowej do ich wnętrza.</p>	
2018	Remont instalacji elektrycznej w Remizie OSP w Ostoninie	Remiza przy świetlicy wiejskiej w Ostoninie
2018	Odmalowanie sali oraz pielęgnacja podłogi.	Sala wiejska w Biskupicach

Raport z zakresu Gminnego Centrum Kultury i Biblioteka przygotowali:

- Maciej Ratajczak
- Jadwiga Kasperska
- Urszula Dopierała
- Łukasz Wojciechowski
- Elwira Michalewicz
- Jolanta Flieger
- Krystyna Kaczmarek
- Marta Pelec
- Jolanta Skorupińska
- Rozalia Lorenc



IV. Gminny Ośrodek Pomocy Społecznej

W celu realizacji zadań związanych z pomocą społeczną został utworzony Gminny Ośrodek Pomocy Społecznej w Przemęcie na mocy Uchwały Nr X/46/90 Gminnej Rady Narodowej w Przemęcie z dnia 27 kwietnia 1990r. w sprawie utworzenia jednostki budżetowej Ośrodka Pomocy Społecznej w Przemęcie. Działania oraz cele w zakresie pomocy społecznej gmina określiła w przyjętej Uchwałą Rady Gminy Przemęt „Gminną Strategią Rozwiązywania Problemów Społecznych”, której do założeń priorytetowych zaliczono m.in.: umożliwienie osobom i rodzinom przezwycięzenie trudnych sytuacji, których nie są w stanie pokonać, wykorzystując własne środki, możliwości, uprawnienia; zaspokajanie niezbędnych potrzeb życiowych osób i rodzin oraz umożliwienie im bytowania w warunkach odpowiadających godności człowieka; doprowadzenie w miarę możliwości do usamodzielnienia osób i rodzin oraz ich integracji ze środowiskiem.

Struktura organizacyjna Gminnego Ośrodka Pomocy Społecznej w Przemęcie.

W skład struktury organizacyjnej ośrodka wchodzi:

- kierownik,
- dział finansowo – administracyjny,
- dział pomocy środowiskowej,
- dział świadczeń rodzinnych, wychowawczych oraz funduszu alimentacyjnego,
- asystent rodziny,

W Gminnym Ośrodku Pomocy Społecznej w Przemęcie wg stanu na dzień 30.06.2018r. jest zatrudnionych 14 pracowników.



Stanowiska pracy i etaty w GOPS w Przemęcie (stan na 30.06.2018r.).

Nazwa działu i stanowiska pracy	Stanowiska obsadzone etatowo	Liczba etatów
Kierownik	1	1
	1	1
Główny księgowy	1	1
Starszy inspektor	0	1
Starszy referent	1	1
	2	3
Specjalista pracy socjalnej	3	3
Starszy specjalista pracy socjalnej	1	1
Asystent rodziny	0,75	0,75
	4,75	4,75
Starszy inspektor ds. świadczeń rodzinnych	1	1
Referent ds. świadczeń rodzinnych i funduszu alimentacyjnego	1	1
Podinspektor ds. świadczeń rodzinnych	1	1
Referent	2	2
	5	5
Ogółem:	12,75	13,75

Źródło: opracowanie własne



Pomoc dla osób niepełnosprawnych oraz przewlekle chorych.

W ramach pracy socjalnej Gminny Ośrodek Pomocy Społecznej pomaga rodzinom w prawidłowym skompletowaniu dokumentów do Powiatowego Centrum Pomocy Rodzinie w celu otrzymania dofinansowania do zakupu sprzętu rehabilitacyjnego oraz środków pomocniczych, które ułatwiają funkcjonowanie osobom chorym i niepełnosprawnym. Pracownicy socjalni w ramach pracy socjalnej pomagają również w wypełnianiu wniosków o wydanie orzeczenia o stopniu niepełnosprawności. Współpracujemy także z placówkami służby zdrowia odnośnie pomocy osobom niepełnosprawnym i przewlekle chorym. Posiadamy także 10 łóżek ortopedycznych dla osób przewlekle chorych, które są nieodpłatnie wypożyczone osobom potrzebującym.

Realizacja zadań ustawy o pomocy społecznej.

Liczba rodzin i osób korzystających z pomocy w okresie od 2014r. do 2018r.*

Wyszczególnienie	Rok				
	2014	2015	2016	2017	2018*
Liczba osób korzystających z pomocy finansowej i niefinansowej	460	383	281	216	148
Liczba osób/dzieci korzystających z posiłków w szkołach	277	231	176	120	88
Liczba osób korzystających z usług opiekuńczych	1	1	4	7	5

**RAPORT O STANIE GMINY PRZEMĘT
W LATACH 2014-2018**



Liczba osób umieszczonych w DPS	9	11	12	13	14
Liczba rodzin korzystających z pomocy bez względu na rodzaj i formę	288	267	226	217	100
Liczba rodzin korzystających z pomocy w postaci pracy socjalnej	51	69	65	82	49
Liczba rodzin korzystających z interwencji kryzysowej	14	1	11	0	3
Liczba osób korzystająca z pomocy w formie schronienia	4	4	3	5	5
Liczba rodzin korzystająca z pomocy w wyniku zdarzenia losowego	6	3	3	2	1

* stan na dzień: 30.06.2018

Źródło: Opracowanie własne na podstawie sprawozdań MPiPS-03 i MRPiPS-03

**RAPORT O STANIE GMINY PRZEMĘT
W LATACH 2014-2018**



Wykaz środków przeznaczonych na realizację zadań z pomocy społecznej w okresie od 2014r. do 2018*r. (w zł)

Rodzaj wydatku	Rok				
	2014	2015	2016	2017	2018*
Wydatki na realizację świadczeń z pomocy społecznej - ogółem	701.478	625.621	657.763	612.987	314.726
Zasiłki celowe, celowe specjalne, zasiłki stałe, zasiłki okresowe	291.678	264.741	211.432	180.837	79.643
Posiłki w szkołach	109.475	93.686	67.907	48.738	27.119
Usługi opiekuńcze	15.184	15.434	61.680	85.808	26.734
Schronienie	11.850	9.229	5.911	7.418	3.706
Odpłatność za pobyt w DPS	237.936	229.383	288.662	289.918	174.167
Zasiłki celowe na pokrycie wydatków powstałych w wyniku zdarzenia losowego	28.000	6.000	15.000	4.100	1.500

**RAPORT O STANIE GMINY PRZEMĘT
W LATACH 2014-2018**



Składka zdrowotna	7.355	7.148	7.171	6.168	1.857
-------------------	-------	-------	-------	-------	-------

* stan na dzień: 30.06.2018

Źródło: Opracowanie własne na podstawie sprawozdań MPiPS-03, MRPiPS-03 i RB28S

Ośrodek organizował i realizował prace społecznie użyteczne dla osób bezrobotnych bez prawa do zasiłku na terenie Gminy Przemęt.

Liczba osób bezrobotnych bez prawa do zasiłku wykonujących prace społecznie użyteczne.

Rok	Liczba osób bezrobotnych	Liczba przepracowanych godzin	Kwota świadczeń pieniężnych wypłacona bezrobotnym (w zł)
2014	7	965	7.775
2015	5	650	5.265

Źródło: opracowanie własne

Gminny Ośrodek Pomocy Społecznej realizuje przyjętą strategię oraz lokalne programy pomocy społecznej przy współpracy innych instytucji, tj. szkół, policji, kościoła oraz organizacji pozarządowych (Koła Gospodyń Wiejskich; Związków Emerytów, Rencistów i Inwalidów, itp.) Ośrodek współpracując z kościołem użytkuje budynek należący do parafii, w którym realizuje zadania własne w zakresie interwencji kryzysowej, poradnictwa specjalistycznego. Ośrodek udziela wsparcia poprzez udostępnienie mieszkania chronionego osobom, które ze względu na trudną sytuację życiową, wiek, niepełnosprawność lub chorobę, przemoc w rodzinie, zdarzenie losowe potrzebują wsparcia w funkcjonowaniu w codziennym życiu.



Realizacja ustawy o wspieraniu rodziny i systemie pieczy zastępczej.

Gminny Ośrodek Pomocy Społecznej realizuje zadania z zakresu wspierania rodziny i systemu pieczy zastępczej. Działania te mają na celu wspieranie rodziny przeżywającej trudności w wypełnianiu funkcji opiekuńczo-wychowawczych oraz organizacji pieczy zastępczej. Wspieranie rodziny odbywa się poprzez zespół planowanych działań mających na celu przywrócenie rodzinie zdolności do wypełniania tych funkcji.

W ramach realizacji tego zadania ośrodek przystąpił do resortowego programu wspierania rodziny i systemu pieczy zastępczej „Asystent rodziny i koordynator rodzinnej pieczy zastępczej”.

Rodziny objęte działaniami asystenta rodziny w okresie od 2014r. do 2018*r.

Rok	Liczba rodzin objęta działaniami rodziny asystenta	Liczba dzieci w rodzinie
2014	10	26
2015	9	21
2016	8	24
2017	8	23
2018*	7	19

* stan na dzień: 30.06.2018

Źródło: opracowanie własne

RAPORT O STANIE GMINY PRZEMĘT W LATACH 2014-2018



Dzieci przebywające w rodzinach zastępczych.

Rok	Dzieci przebywające w rodzinie zastępczej	Wydatki za pobyt dzieci w rodzinie zastępczej (w zł)
2014	5	4.458
2015	8	14.952
2016	10	24.587
2017	10	42.228
2018*	10	22.232

* stan na dzień: 30.06.2018

Źródło: opracowanie własne

W ramach ustawy o wspieraniu rodziny i systemie pieczy zastępczej Gminny Ośrodek Pomocy Społecznej realizuje program rządowy „Dobry Start” na podstawie Rozporządzenia Rady Ministrów z dnia 30 maja 2018r. Natomiast wnioski w sprawie ustalenia prawa do świadczenia dobry start są przyjmowane od dnia 1 sierpnia danego roku do dnia 30 listopada danego roku, a w przypadku wniosków składanych drogą elektroniczną – od dnia 1 lipca danego roku do dnia 30 listopada danego roku.

RAPORT O STANIE GMINY PRZEMĘT W LATACH 2014-2018



Realizacja zadań ustawy o dodatkach mieszkaniowych oraz dodatku energetycznego.

Dodatki mieszkaniowe za okres od 2014r. 2018*r.

Rok	Liczba wypłaconych dodatków mieszkaniowych	Kwota wypłaconych dodatków mieszkaniowych (w zł)
2014	11	14.633
2015	15	17.526
2016	15	17.234
2017	8	15.368
2018*	8	8.695

* stan na dzień: 30.06.2018

Źródło: opracowanie własne na podstawie sprawozdań GOPS

„Odbiorcy wrażliwemu energii elektrycznej” czyli osobie, której przyznano dodatek mieszkaniowy przysługuje zryczałtowany dodatek energetyczny. W 2014r. wypłacono 5 dodatków na kwotę 606 zł, w 2015r. wypłacono 3 dodatki na kwotę 399 zł, natomiast w 2016r. wypłacono 1 dodatek na kwotę 46 zł.

**RAPORT O STANIE GMINY PRZEMĘT
W LATACH 2014-2018**



Zadania przekazane Gminie w ramach zadań rządowych.

Gminny Ośrodek Pomocy Społecznej otrzymał do realizacji zadania zlecone w zakresie ustawy o świadczeniach rodzinnych, ustawy o pomocy osobom uprawnionym do alimentów i ustawy o pomocy państwa w wychowywaniu dzieci.

Świadczenia rodzinne za okres od 2014 do 30.06.2018r.

Rok	Liczba rodzin pobierających świadczenia rodzinne	Kwota wypłaconych świadczeń (w zł)
2014	1322	4.353.656
2015	1339	4.647.665
2016	1417	5.604.827
2017	1513	5.937.212
2018*	1345	2.942.067

* stan na dzień: 30.06.2018

Źródło: opracowanie własne na podstawie sprawozdań GOPS

Fundusz Alimentacyjny wykonanie za okres od 2014r. do 2018*r.

Rok	Liczba osób uprawnionych do Funduszu Alimentacyjnego	Kwota wypłaconych świadczeń (w zł)
2014	73	293.120

RAPORT O STANIE GMINY PRZEMĘT W LATACH 2014-2018



2015	78	327.793
2016	69	313.550
2017	64	282.250
2018*	49	127.100

* stan na dzień: 30.06.2018

Źródło: opracowanie własne na podstawie sprawozdań GOPS

Realizacja Rządowego Programu Rodzina 500+

Rok	Liczba rodzin pobierających świadczenie	Kwota wypłaconych świadczeń (w zł)
2016	1345	9.576.991
2017	1438	13.018.644
2018*	1257	6.310.077

* stan na dzień: 30.06.2018

Źródło: opracowanie własne na podstawie sprawozdań GOPS

Karta Dużej Rodziny

Gminny Ośrodek Pomocy Społecznej realizuje rządowy program dla rodzin wielodzietnych Karta Dużej Rodziny. Ogólnopolska Karta Dużej Rodziny to system zniżek dla rodzin wielodzietnych, z co najmniej trójką dzieci. Karta Dużej Rodziny oferuje system zniżek oraz dodatkowych uprawnień. Jej posiadacze mają możliwość

RAPORT O STANIE GMINY PRZEMĘT W LATACH 2014-2018



korzystania z katalogu oferty kulturalnej, rekreacyjnej czy transportowej na terenie całego kraju.

Karta Dużej Rodziny

Rok	Liczba rodzin, którym wydano Kartę Dużej Rodziny	Liczba wydanych Kart Dużej Rodziny
2014	81	430
2015	71	346
2016	29	129
2017	29	142
2018*	11	65

* stan na dzień: 30.06.2018

Źródło: opracowanie własne na podstawie sprawozdań GOPS

Realizacja zadań z ustawy o wsparciu kobiet w ciąży i rodzin „Za życiem”.

Zgodnie z ustawą z dnia 4 listopada 2016r. o wsparciu kobiet w ciąży i rodzin „Za życiem” w przypadku urodzenia dziecka, u którego zdiagnozowano ciężkie i nieodwracalne upośledzenie albo nieuleczalną chorobę zagrażającą jego życiu, które powstały w prenatalnym okresie rozwoju dziecka lub w czasie porodu rodziny mają prawo do wsparcia między innymi w formie jednorazowego świadczenia w wysokości 4.000 zł jak również do wsparcia asystenta rodziny. W 2017 roku 5 rodzin otrzymało pomoc w formie jednorazowego świadczenia w wysokości



4.000 zł. Żadna z rodzin nie zgłosiła potrzeby udzielenia pomocy w postaci wsparcia asystenta rodziny. Ogółem na realizację zadań wydatkowano 20.618 zł

Realizacja projektu pn. „NOWE HORYZONTY” na terenie Gminy Przemęt.

Projekt pn. „NOWE HORYZONTY” realizowany jest w ramach Wielkopolskiego Regionalnego Programu Operacyjnego na lata 2014-2020. Oś priorytetowa 7. Włączenie społeczne. Działanie 7.2 Usługi społeczne i zdrowotne, Poddziałanie 7.2.1 Usługi społeczne – projekty pozakonkursowe realizowane przez jednostki samorządu terytorialnego i ich jednostki organizacyjne.

Liderem projektu jest Powiat Wolsztyński/Powiatowe Centrum Pomocy Rodzinie w Wolsztynie. Partnerami są: Gmina Wolsztyn/Ośrodek Pomocy Społecznej w Wolsztynie, Gmina Przemęt/Gminny Ośrodek Pomocy Społecznej w Przemęcie, Gmina Siedlec/Ośrodek Pomocy Społecznej w Siedlcu oraz Lokalny Ośrodek Rozwoju Doradztwa i Szkoleń Oddział Wolsztyn.

Celem głównym Projektu pn. „NOWE HORYZONTY” jest udostępnienie usług społecznych realizowanych przez instytucje wsparcia społecznego (PCPR, OPS-y, Stowarzyszenie) dla około 218 osób zagrożonych ubóstwem i wykluczeniem społecznym z terenu Powiatu Wolsztyńskiego, w tym:

- rodzin z problemami opiekuńczo – wychowawczymi,
- dzieci i młodzieży przebywających i opuszczających pieczę zastępczą,
- osób niesamodzielnych,
- osób z niepełnosprawnością i ich opiekunów,
- otoczenia osób zagrożonych ubóstwem lub wykluczeniem społecznym (rodziny zastępcze oraz kandydaci do pełnienia funkcji rodziny zastępczej)

RAPORT O STANIE GMINY PRZEMĘT W LATACH 2014-2018



Działania są realizowane w okresie od 01.01.2017r. do 31.12.2018r. Zaplanowano następujące zadania:

- warsztaty psychologiczne,
- usługi asystenta rodziny,
- wsparcie opiekunów faktycznych,
- usługi wsparcia rodzin zastępczych,
- trening mieszkaniowy,
- poradnictwo prawno-obywatelskie dla uczestników projektu,
- wsparcie tworzenia rodzinnej pieczy zastępczej,
- wsparcie wychowanków pieczy zastępczej,
- szkoła dla rodziców,
- usługi opiekuńcze,

Rekrutacja jest prowadzona przez asystentów rodzin, pracowników socjalnych w OPS i pracowników zespołu ds. pieczy zastępczej. Rekrutacja prowadzona jest na terenie Powiatu Wolsztyńskiego – w przypadku Partnera Wiodącego oraz na terenie gmin: Wolsztyn, Siedlec oraz Przemęt – zgodnie z właściwością terytorialną działania partnerów.

Gminny Ośrodek Pomocy Społecznej w Przemęcie w ramach partnerstwa w Projekcie „NOWE HORYZONTY” realizował/realizuje następujące zadania:

Rekrutacja rodzin z problemami opiekuńczo-wychowawczymi z terenu Gminy Przemęt do udziału w **warsztatach psychologicznych**; rodziny uczestniczyły w warsztatach psychologicznych w terminie 4-11 luty 2017r.



W warsztatach brały udział rodziny z problemami opiekuńczo-wychowawczymi, łącznie 5 rodzin – 23 osoby (9 osób dorosłych i 14 dzieci); uczestnicy byli podzieleni na grupy wiekowe: dorośli, młodzież 12 – 18, dzieci 6 – 11, w trakcie tygodniowego pobytu w pensjonacie rodziny uczestniczyły w zajęciach grupowych prowadzonych przez psychologów, w konsultacjach indywidualnych z psychologami oraz miały możliwość korzystania z atrakcji oferowanych przez pensjonat; wyjazd miał na celu prace rodziców i dzieci nad rozwiązaniem problemów pojawiających się w rodzinie. Psychologowie prowadzący warsztaty wykorzystali Metodę Resilience, która bazuje na zasobach osobowościowych poszczególnych członków rodziny. Celem zajęć było wzmocnienie odporności na kryzysy i problemy pojawiające się w rodzinie. Specjaliści prowadzący zajęcia towarzyszyli uczestnikom 24h/dobę, co umożliwiło im dokonanie istotnych obserwacji, na podstawie których mogli przeanalizować problemy występujące w poszczególnych rodzinach.

Wsparcie opiekunów faktycznych; rekrutacja osób niesamodzielną, niepełnosprawnych oraz ich opiekunów z terenu Gminy Przemęt; tą formą wsparcia zostały objęte w 2017 roku trzy rodziny, w 2018 roku cztery rodziny; są to rodziny, w których występuje niepełnosprawność i niesamodzielność, opiekunowie otrzymują wsparcie szkoleniowe rehabilitacja/fizjoterapeuty oraz wsparcie psychologiczne w miejscu zamieszkania. Termin realizacji zadania od marca 2017r. do grudnia 2018r. każda rodzina uzyskuje wsparcie specjalistów wg potrzeb, średnio 1 raz w tygodniu.

Szkoła dla rodziców; wsparcie skierowane dla rodziców przeżywających trudności opiekuńczo-wychowawcze; zajęcia szkoły dla rodziców odbyły się w budynku przy ul. Klasztornej 5 w Przemęcie w terminie 21.09. - 26.10.2017r., raz w tygodniu. Z terenu Gminy Przemęt brało udział 9 osób. Zajęcia prowadzone były przez psychologa i obejmowały następujące zagadnienia:

- wyrażanie oczekiwań i ograniczeń tak, żeby były respektowane przez dziecko,
- rozpoznawanie i wyrażanie uczuć i ich akceptowanie,



- aktywne i wspierające słuchanie,
- motywowanie dziecka do współdziałania,
- modyfikowanie niepożądanych lub nieodpowiednich zachowań dziecka,
- uwalnianie dzieci od grania narzuconych ról w domu i w szkole,
- wspieranie procesu usamodzielniania się dziecka,
- budowanie realnego poczucia własnej wartości dziecka,
- konstruktywne rozwiązywanie konfliktów

Punkt poradnictwa prawno-obywatelskiego; zadanie realizowane od marca 2017r. do grudnia 2018r. W ramach punktu dyżury pełnią: psycholog, pedagog, mediator rodzinny, prawnik. Na terenie Gminy Przemęt odbywają się dyżury psychologa i pedagoga. Dyżur psychologa odbywa się raz w miesiącu, z wsparcia psychologa korzysta około 6-8 osób; dyżur pedagoga odbywa się raz w miesiącu, średnio korzystają z wsparcia 3 -4 osoby; psycholog i pedagog pełnią dyżur w budynku przy ul. Klasztornej 5 oraz w miejscu zamieszkania uczestników projektu, z porad psychologa dotychczas skorzystało 12 osób a z porad pedagoga skorzystało 8 dzieci.

Zatrudnienie opiekuna do świadczenia usług opiekuńczych dla osoby niepełnosprawnej, niesamodzielnej z terenu Gminy Przemęt; termin realizacji zadania styczeń – grudzień 2018r. Usługa opiekuńcza jest sprawowana nad jedną osobą niesamodzielną do 120 godzin miesięcznie w ramach umowy cywilnoprawnej. Zakres usług opiekuńczych obejmuje pomoc w zaspakajaniu codziennych potrzeb życiowych osoby niesamodzielnej, czynności związane z prowadzeniem gospodarstwa domowego, opiekę higieniczną, pielęgnację zaleconą przez lekarza, zapewnienie kontaktów z otoczeniem.

RAPORT O STANIE GMINY PRZEMĘT W LATACH 2014-2018



Realizacja zadań z zakresu Ustawy z dnia 29 lipca 2005r. o przeciwdziałaniu przemocy w rodzinie.

Zarządzeniem Wójta Gminy Przemęt został powołany Zespół Interdyscyplinarny do Spraw Przeciwdziałania Przemocy w Rodzinie dla Gminy Przemęt. W skład zespołu wchodzi przedstawiciele Ośrodka Pomocy Społecznej, Posterunku Policji, Gminnej Komisji Rozwiązywania Problemów Alkoholowych, Zespołu Kuratorskiej Służby Sądowej, Powiatowego Centrum Pomocy Społecznej w Wolsztynie oraz oświaty.

Procedura "Niebieskie Karty"

Rok	Liczba założonych Niebieskich Kart	Liczba powołanych grup roboczych	Liczba rodzin objętych pomocą grup roboczych	Liczba zakończonych Niebieskich Kart
2014	16	16	18	10
2015	16	16	24	12
2016	13	16	23	18
2017	10	10	16	11
2018*	5	5	9	4

* stan na dzień: 30.06.2018

Źródło: opracowanie własne na podstawie sprawozdań GOPS

W roku 2015 roku w ramach programu przeciwdziałania przemocy w rodzinie zorganizowano szkolenie dla członków Zespołu Interdyscyplinarnego na temat „Przemoc wobec dziecka”. Ponadto 6 osób uczestniczyło w bezpłatnym szkoleniu



nt. „Przeciwdziałanie przemocy w rodzinie ze względu na płeć”. Na realizację zadań wydatkowano kwotę 2.760 zł.

W okresie od dnia 24 czerwca 2016r. do dnia 31 grudnia 2016r. ośrodek realizował projekt w ramach Programu osłonowego „WSPIERANIE JEDNOSTEK SAMORZĄDU TERYTORIALNEGO W TWORZENIU SYSTEMU PRZECIWDZIAŁNIA PRZEMOCY W RODZINIE” pn. „Zapobiegaj Przemocy”. Na realizację projektu wydatkowano kwotę 23.228 zł, z tego 15.022 zł pochodziło z dotacji natomiast 8.206 zł pochodziło ze środków własnych.

W ramach projektu zostały zrealizowane następujące zadania:

1. Zajęcia korekcyjno – edukacyjne dla osób stosujących przemoc w rodzinie. W zajęciach uczestniczyły 2 osoby. Zajęcia odbyły się w wymiarze 15 godzin zegarowych.
2. Spotkania dla osób doświadczających przemocy w rodzinie (grupa psychoedukacyjna). W spotkaniach uczestniczyły 4 osoby. Odbyło się 6 spotkań po 2,5 godziny zegarowe.
3. Dyżury specjalistów tj. psychologa, mediatora, pedagoga oraz pracownika socjalnego w punkcie Konsultacyjnym w Przemęcie. Dyżury pełnione były w okresie od września do grudnia 2016r. Każdy specjalista pełnił 10 dyżurów.
4. Spektakle profilaktyczne wraz z prelekcjami dla uczniów gimnazjum. Spektakle zostały przeprowadzone w 4 szkołach. W spektaklu w Zespole Szkół w Kszczorze udział wzięli uczniowie gimnazjum z Zespołu Szkolno - Przedszkolnego w Starkowie. Spektakl o nazwie „Wyjść poza schemat” wraz z prelekcją trwał 45 minut. Podczas spektaklu i prelekcji aktorzy poruszali problematykę zagrożeń czyhających na młodych ludzi w Internecie i poprzez telefony komórkowe. Gimnazjaliści zostali uświadomieni, że ważne jest, aby nie byli obojętni, ale reagowali na niewłaściwe zachowania innych, zdobyli wiedzę jak radzić sobie w sytuacjach kryzysowych.

RAPORT O STANIE GMINY PRZEMĘT W LATACH 2014-2018



5. Warsztaty profilaktyczne dla uczniów klas V – VI szkoły podstawowej. Przeprowadzono 9 warsztatów grupowych w 8 szkołach na terenie gminy. Prowadzący zajęcia mówił o przemocy, jakie są jej formy i przyczyny i jak bardzo szybko ze sprawy można stać się ofiarą. Dowiedzieli się, jak w sposób asertywny reagować na objawy przemocy.

6. Konkurs plastyczny dla uczniów szkoły podstawowej i gimnazjum pn. „Rodzina bez przemocy”. Na konkurs wpłynęło 399 prac. Nagrodzonych zostało 7 prac, 3 w kategorii szkoła podstawowa i 4 w kategorii gimnazjum. Nagrodzono również 4 szkoły, z których wywodzili się nagrodzeni uczniowie.

7. Opracowano broszurę „Przemoc w rodzinie, kto może pomóc”. W broszurze zawarto informacje na temat zjawiska przemocy, jej przeciwdziałaniu, instytucjach z terenu Gminy Przemęt działających na rzecz przeciwdziałania przemocy w rodzinie oraz zamieszczono nagrodzone prace laureatów konkursu. Broszury zostały przekazane mieszkańcom gminy poprzez placówki służby zdrowia. Urząd Gminy, Ośrodek Pomocy Społecznej oraz zostały dołączone do wydania gazety Kurier Przemęcki. Ponadto broszura jest dostępna w wersji elektronicznej na stronie GOPS www.przemet.ops.org.pl oraz Urzędu Gminy www.przemet.pl.

8. Zorganizowano jednodniowe szkolenie dla członków Zespołu Interdyscyplinarnego i grup roboczych pn. „Jak pracować, aby działać zgodnie z prawem i być skutecznym”.

9. Zostały zamieszczone w Kurierze Przemęckim 3 artykuły o realizowanym projekcie i podejmowanych działaniach.

10. Spotkania informacyjne dla osób starszych pn. „Bezpieczny senior”. Łącznie odbyły się cztery spotkania w Filii Bibliotecznej w Mochach, Kaszczorze i Buczu oraz w Gminnym Centrum Kultury i Biblioteka w Przemęcie. Podczas spotkań poruszano następujące tematy:

- przemoc w rodzinie w szczególności zagrożenie przemocą ekonomiczną,



- jak nie stać się ofiarą oszustów,
- bezpieczeństwo osób starszych i samotnych,

W ramach działań profilaktycznych w 2017 roku zorganizowano warsztaty dla uczniów III klasy szkoły podstawowej (13 warsztatów po 45 min.) i uczniów szkoły ponadgimnazjalnej (5 warsztatów po 45 min.). Warsztaty były prowadzone przez p. Marzenę Kowalczyk – psychologa, trenera, specjalistę z zakresu szkoleń psychologicznych zwłaszcza z zakresu profilaktyki (agresja, przemoc, uzależnienia, Niebieska Karta).

Uczniowie III klasy szkoły podstawowej odbyli zajęcia warsztatowe pn. „Przemoc to niemoc”, które miały na celu integrację grupy klasowej, niwelację wewnętrznych podziałów. Podczas warsztatów uczniowie nabyli takie umiejętności jak: rozpoznawanie i nazywanie emocji, radzenie sobie z nimi i odpowiednie zastępowanie emocji negatywnych emocjami pozytywnymi. Dzięki aktywnym zajęciom uczniowie uświadomili sobie, że najważniejsze jest to, by nauczyć się, że emocje można wyrazić bez złości szanując przy tym swojego kolegę czy koleżankę. Natomiast uczniowie szkoły ponadgimnazjalnej uczestniczyli w warsztacie pn. „Przemoc stosujesz – życie sobie i innym marnujesz”. W trakcie warsztatów uczniowie dowiedzieli się jak radzić sobie z negatywnymi emocjami oraz jak rozładować napięcie bez użycia siły. Podczas zajęć zostały poruszone takie kwestie jak prawna odpowiedzialność za akty agresji względem drugiego człowieka, przyczyny i skutki przemocy rówieśniczej oraz przemocy w rodzinie. Głównym założeniem warsztatu było budowanie pozytywnego obrazu JA, a więc wyrażania uczuć, asertywność, tolerancja, wrażliwość na ludzką krzywdę i odpowiednia reakcja. W warsztatach wzięło udział 229 uczniów III klasy szkoły podstawowej i 113 uczniów szkoły ponadgimnazjalnej.

Członkowie zespołu interdyscyplinarnego i grup roboczych brali udział w szkoleniu warsztatowo - superwizyjnym, które odbyło się w miesiącu listopadzie 2017r.

RAPORT O STANIE GMINY PRZEMĘT W LATACH 2014-2018



Tematem szkolenia była praca z osobą doświadczającą przemocy w rodzinie i osobą stosującą przemoc w rodzinie.

W miesiącu październiku 2017r. Instytut Psychologii Zdrowia Polskiego Towarzystwa Psychologicznego przekazał do GOPS pakiet broszur edukacyjnych dotyczących zjawiska przemocy w rodzinie. Broszury zawierały podstawowe informacje na temat zjawiska przemocy w rodzinie, wpływu przemocy na funkcjonowanie osób krzywdzonych jak również aspekty prawne związane z ochroną przed przemocą w rodzinie. Broszury zostały przekazane osobom doświadczającym przemocy oraz członkom zespołu interdyscyplinarnego. Na stronie internetowej ośrodka znajduje się informator pod nazwą „Przemoc w rodzinie – kto może pomóc”. Na realizację powyższych zadań wydatkowano kwotę 6.881,58 zł.

Pracownicy Gminnego Ośrodka Pomocy Społecznej podające dane do raportu:

- Barbara Ścigała
- Gabriela Skoracka
- Izabela Łakoma
- Sylwia Niedzielska
- Joanna Kotlarska
- Wiesława Kruk
- Karolina Cholewa